



GOBIERNO DE ESPAÑA

VICEPRESIDENCIA CUARTA DEL GOBIERNO

MINISTERIO DE HACIENDA Y FUNCIÓN PÚBLICA

SECRETARÍA DE ESTADO DE HACIENDA

DIRECCIÓN GENERAL DEL CATASTRO

CONSULTA DESCRIPTIVA Y GRÁFICA DE DATOS CATASTRALES DE BIEN INMUEBLE

Referencia catastral: 4030805ES6043S0029RJ

DATOS DESCRIPTIVOS DEL INMUEBLE

Localización:

CL VIEJA LA 3 Es:1 PI:SM Pt:01 MORROJABLE
35625 PAJARA [LAS PALMAS]

Clase: URBANO

Uso principal: Industrial

Superficie construida: 12 m2

Año construcción: 2000

Construcción

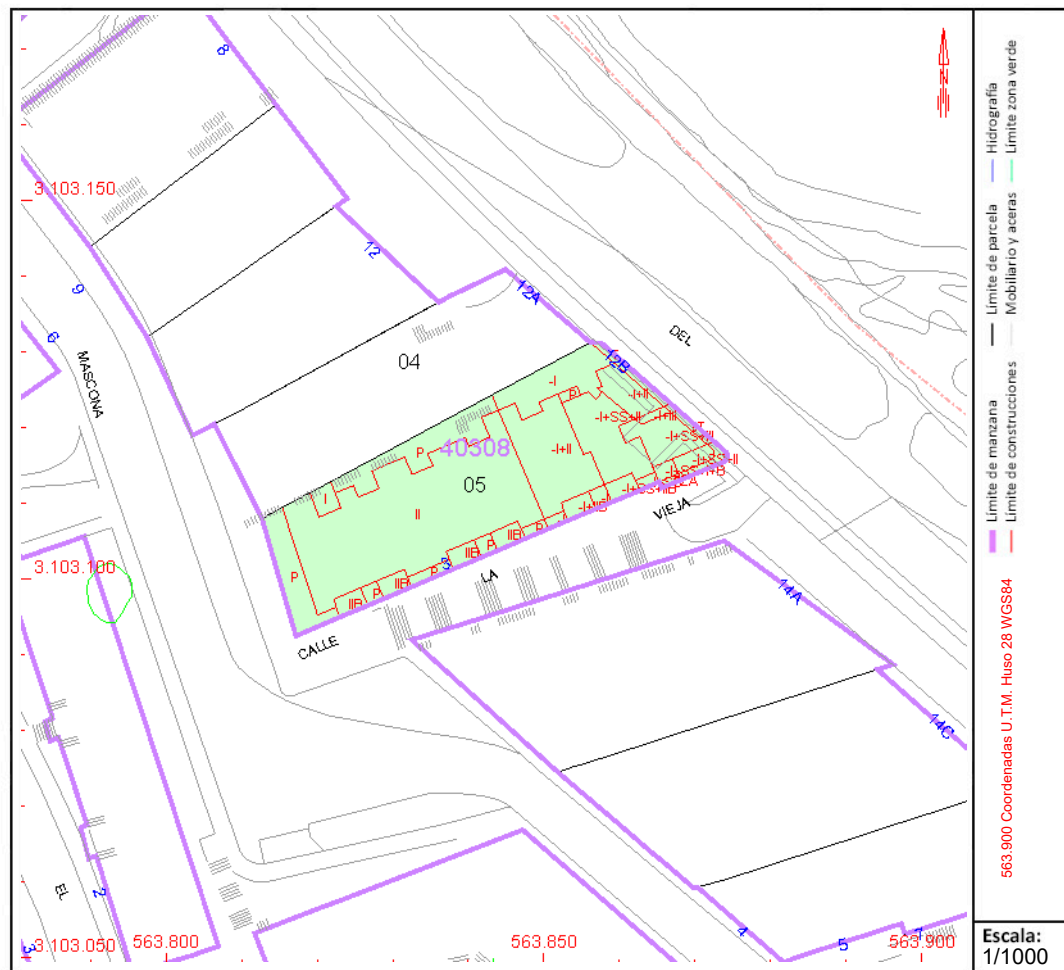
Destino	Escalera / Planta / Puerta	Superficie m ²
ALMACEN	1/SM/01	7
Elementos comunes		5

PARCELA

Superficie gráfica: 1.042 m2

Participación del inmueble: 0,548000 %

Tipo: Parcela con varios inmuebles [division horizontal]



Este documento no es una certificación catastral, pero sus datos pueden ser verificados a través del "Acceso a datos catastrales no protegidos de la SEC"



GOBIERNO DE ESPAÑA

VICEPRESIDENCIA CUARTA DEL GOBIERNO

MINISTERIO DE HACIENDA Y FUNCIÓN PÚBLICA

SECRETARÍA DE ESTADO DE HACIENDA

DIRECCIÓN GENERAL DEL CATASTRO

CONSULTA DESCRIPTIVA Y GRÁFICA DE DATOS CATASTRALES DE BIEN INMUEBLE

Referencia catastral: 4030805ES6043S0030WG

DATOS DESCRIPTIVOS DEL INMUEBLE

Localización:

CL VIEJA LA 3 Es:1 PI:SM Pt:02 MORROJABLE
35625 PAJARA [LAS PALMAS]

Clase: URBANO

Uso principal: Industrial

Superficie construida: 12 m2

Año construcción: 2000

Construcción

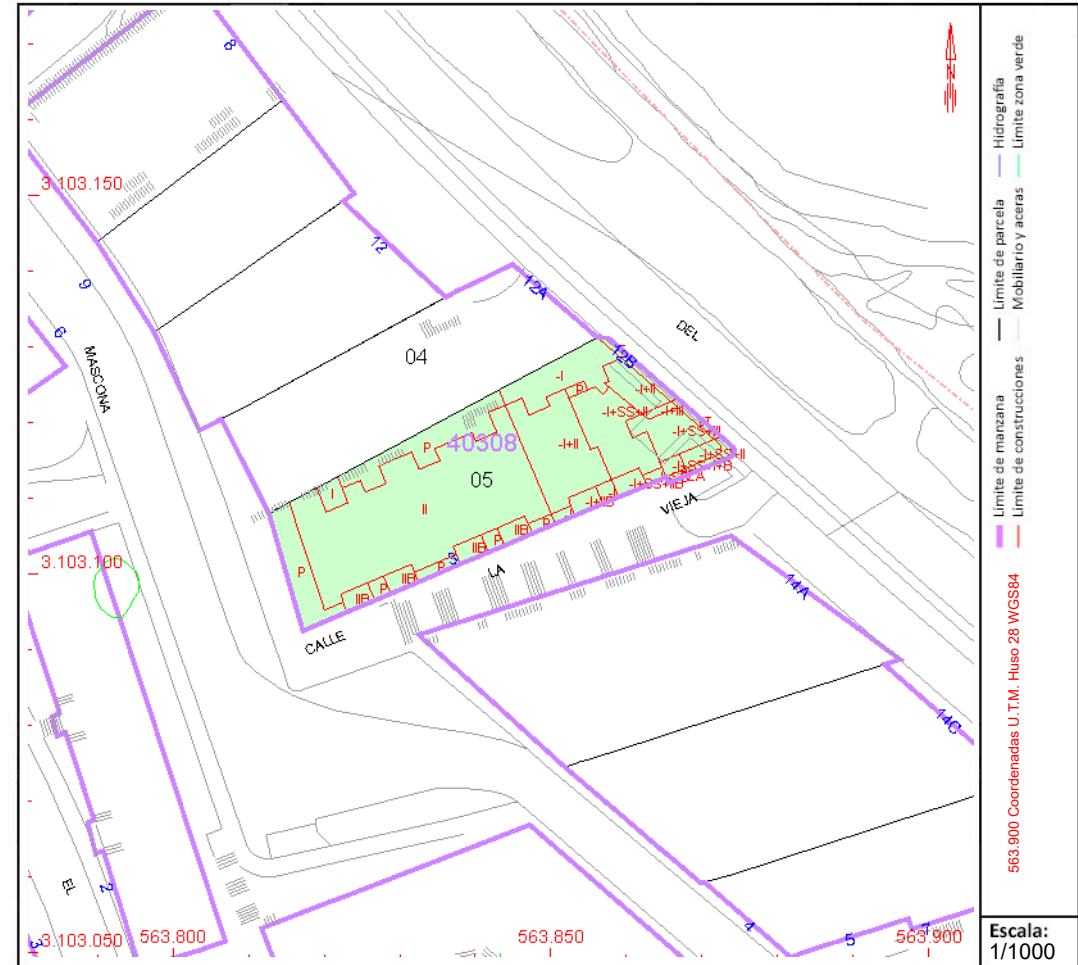
Destino	Escalera / Planta / Puerta	Superficie m ²
ALMACEN	1/SM/02	7
Elementos comunes		5

PARCELA

Superficie gráfica: 1.042 m2

Participación del inmueble: 0,548000 %

Tipo: Parcela con varios inmuebles [division horizontal]



Este documento no es una certificación catastral, pero sus datos pueden ser verificados a través del "Acceso a datos catastrales no protegidos de la SEC"



CONSULTA DESCRIPTIVA Y GRÁFICA DE DATOS CATASTRALES DE BIEN INMUEBLE

Referencia catastral: 4030805ES6043S0031EH

DATOS DESCRIPTIVOS DEL INMUEBLE

Localización:

CL VIEJA LA 3 Es:1 PI:SM Pt:03 MORROJABLE
35625 PAJARA [LAS PALMAS]

Clase: URBANO

Uso principal: Industrial

Superficie construida: 12 m2

Año construcción: 2000

Construcción

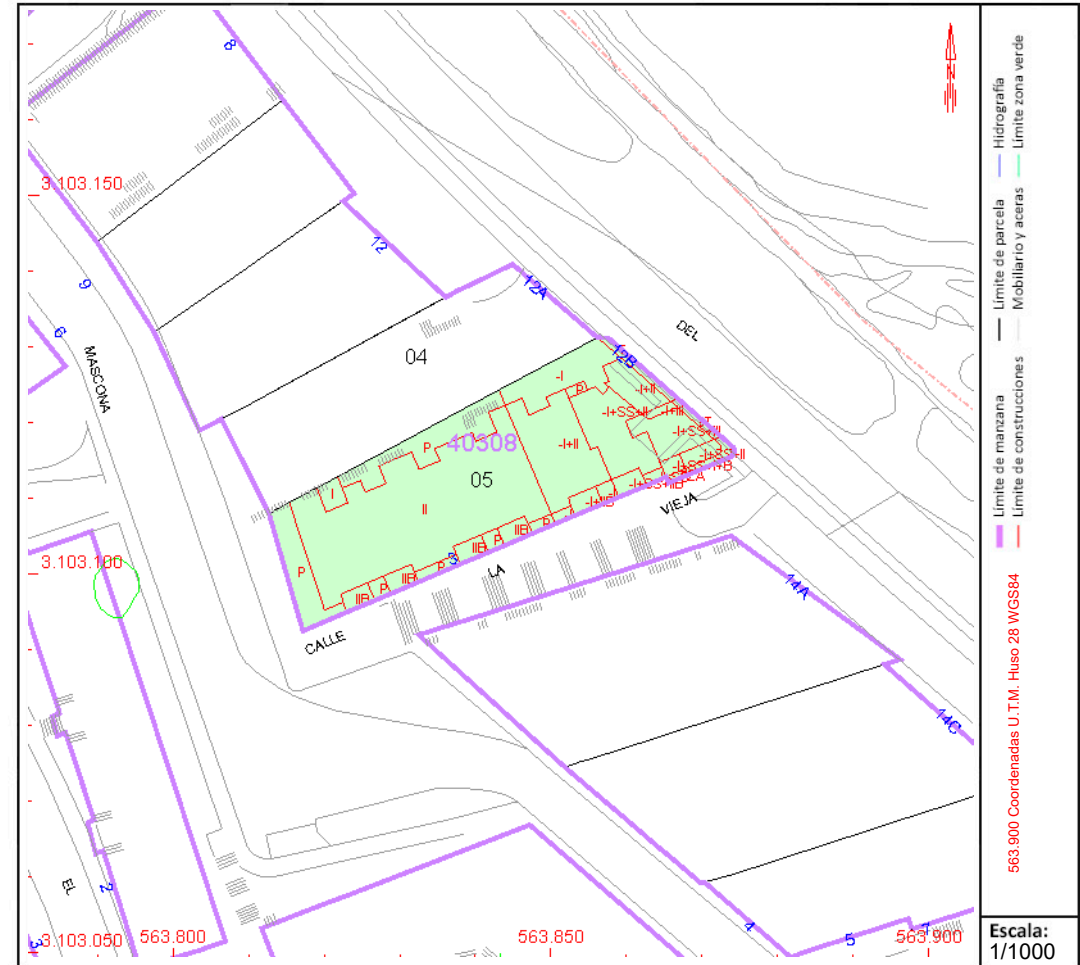
Destino	Escalera / Planta / Puerta	Superficie m ²
ALMACEN	1/SM/03	7
Elementos comunes		5

PARCELA

Superficie gráfica: 1.042 m2

Participación del inmueble: 0,626000 %

Tipo: Parcela con varios inmuebles [division horizontal]



Este documento no es una certificación catastral, pero sus datos pueden ser verificados a través del "Acceso a datos catastrales no protegidos de la SEC"



GOBIERNO DE ESPAÑA

VICEPRESIDENCIA CUARTA DEL GOBIERNO

MINISTERIO DE HACIENDA Y FUNCIÓN PÚBLICA

SECRETARÍA DE ESTADO DE HACIENDA

DIRECCIÓN GENERAL DEL CATASTRO

CONSULTA DESCRIPTIVA Y GRÁFICA DE DATOS CATASTRALES DE BIEN INMUEBLE

Referencia catastral: 4030805ES6043S0032RJ

DATOS DESCRIPTIVOS DEL INMUEBLE

Localización:

CL VIEJA LA 3 Es:1 PI:SM Pt:04 MORROJABLE
35625 PAJARA [LAS PALMAS]

Clase: URBANO

Uso principal: Industrial

Superficie construida: 12 m2

Año construcción: 2000

Construcción

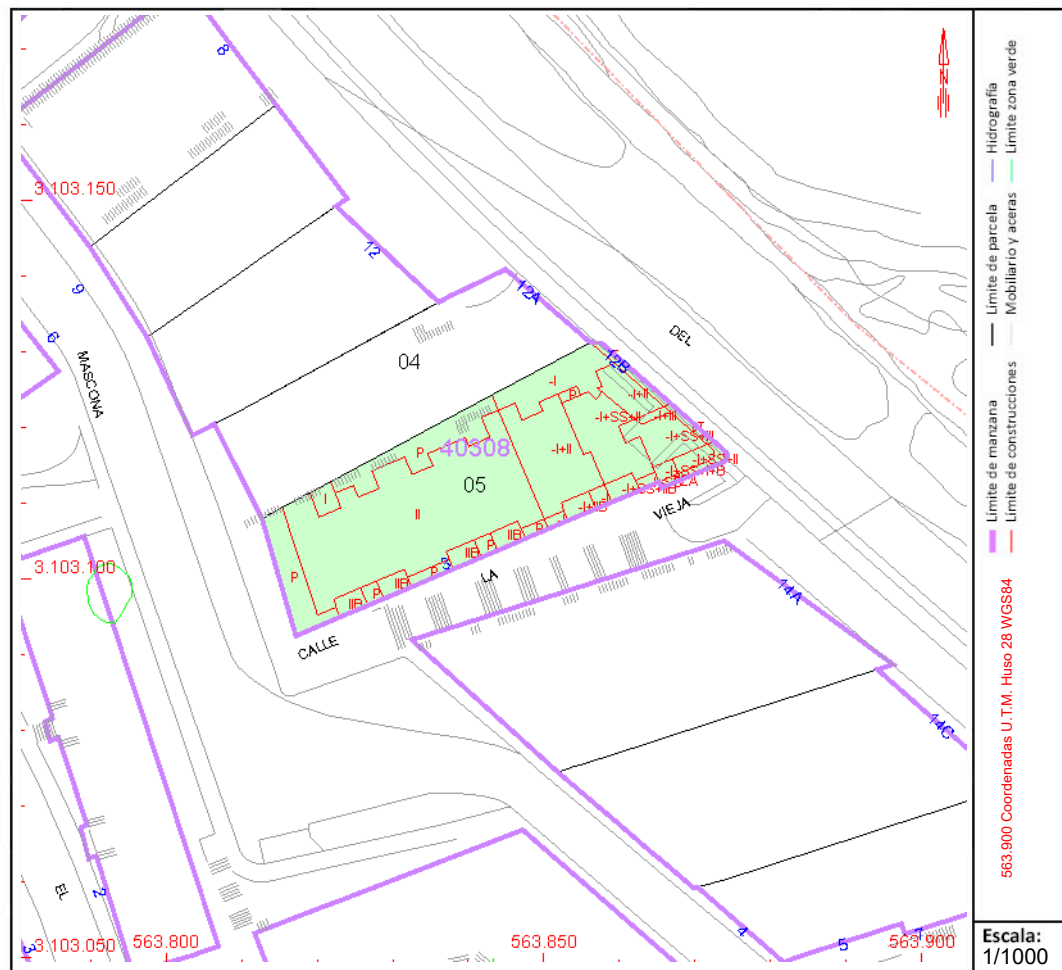
Destino	Escalera / Planta / Puerta	Superficie m ²
ALMACEN	1/SM/04	7
Elementos comunes		5

PARCELA

Superficie gráfica: 1.042 m2

Participación del inmueble: 0,548000 %

Tipo: Parcela con varios inmuebles [division horizontal]



Este documento no es una certificación catastral, pero sus datos pueden ser verificados a través del "Acceso a datos catastrales no protegidos de la SEC"



GOBIERNO DE ESPAÑA

VICEPRESIDENCIA CUARTA DEL GOBIERNO

MINISTERIO DE HACIENDA Y FUNCIÓN PÚBLICA

SECRETARÍA DE ESTADO DE HACIENDA

DIRECCIÓN GENERAL DEL Catastro

CONSULTA DESCRIPTIVA Y GRÁFICA DE DATOS CATASTRALES DE BIEN INMUEBLE

Referencia catastral: 4030805ES6043S0033TK

DATOS DESCRIPTIVOS DEL INMUEBLE

Localización:

CL VIEJA LA 3 Es:1 PI:SM Pt:05 MORROJABLE
35625 PAJARA [LAS PALMAS]

Clase: URBANO

Uso principal: Industrial

Superficie construida: 12 m²

Año construcción: 2000

Construcción

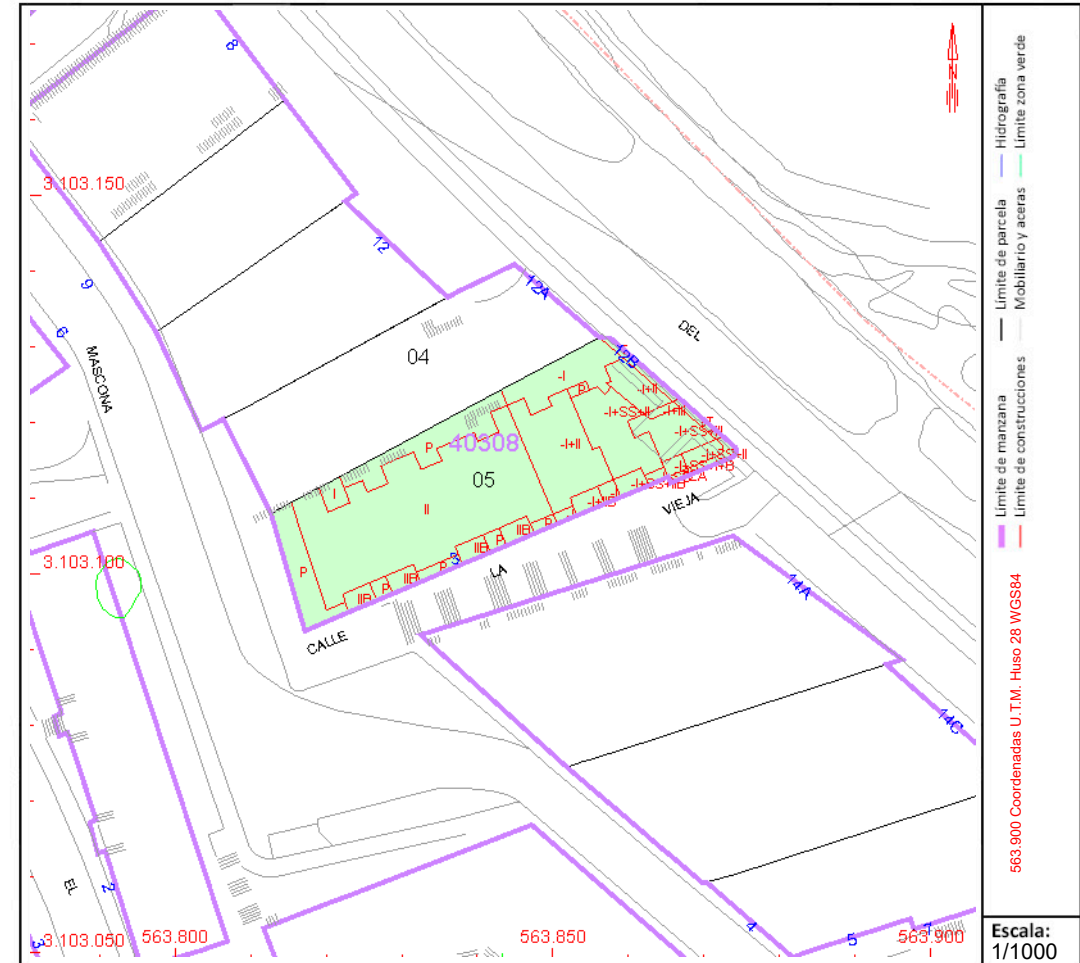
Destino	Escalera / Planta / Puerta	Superficie m ²
ALMACEN	1/SM/05	7
Elementos comunes		5

PARCELA

Superficie gráfica: 1.042 m²

Participación del inmueble: 0,527000 %

Tipo: Parcela con varios inmuebles [division horizontal]



Este documento no es una certificación catastral, pero sus datos pueden ser verificados a través del "Acceso a datos catastrales no protegidos de la SEC"

Jueves , 4 de Enero de 2024



GOBIERNO DE ESPAÑA

VICEPRESIDENCIA CUARTA DEL GOBIERNO

MINISTERIO DE HACIENDA Y FUNCIÓN PÚBLICA

SECRETARÍA DE ESTADO DE HACIENDA

DIRECCIÓN GENERAL DEL CATASTRO

CONSULTA DESCRIPTIVA Y GRÁFICA DE DATOS CATASTRALES DE BIEN INMUEBLE

Referencia catastral: 4030805ES6043S0034YL

DATOS DESCRIPTIVOS DEL INMUEBLE

Localización:

CL VIEJA LA 3 Es:1 PI:SM Pt:06 MORROJABLE
35625 PAJARA [LAS PALMAS]

Clase: URBANO

Uso principal: Industrial

Superficie construida: 12 m2

Año construcción: 2000

Construcción

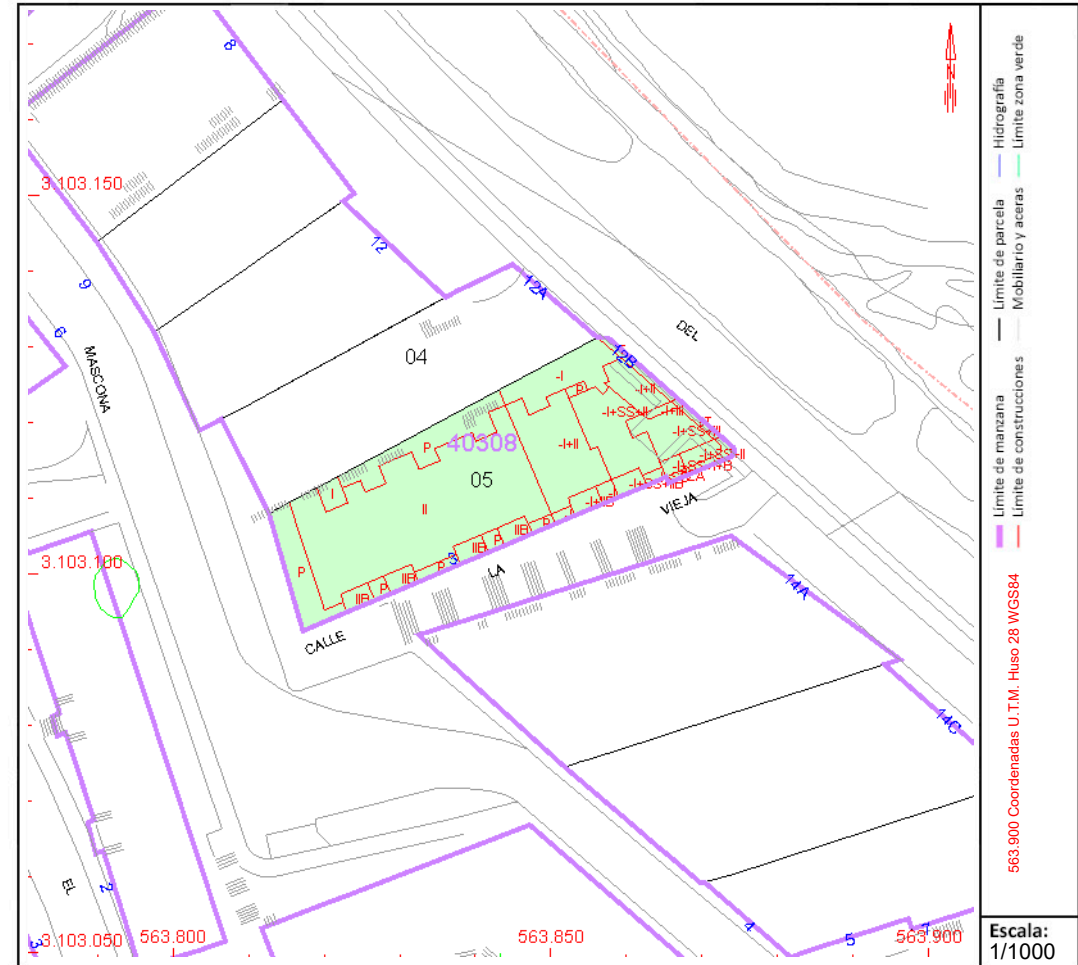
Destino	Escalera / Planta / Puerta	Superficie m ²
ALMACEN	1/SM/06	7
Elementos comunes		5

PARCELA

Superficie gráfica: 1.042 m2

Participación del inmueble: 0,579000 %

Tipo: Parcela con varios inmuebles [division horizontal]



Este documento no es una certificación catastral, pero sus datos pueden ser verificados a través del "Acceso a datos catastrales no protegidos de la SEC"

CONSULTA DESCRIPTIVA Y GRÁFICA DE DATOS CATASTRALES DE BIEN INMUEBLE

Referencia catastral: 4030805ES6043S0035UB

DATOS DESCRIPTIVOS DEL INMUEBLE

Localización:

CL VIEJA LA 3 Es:1 Pl:SM Pt:07 MORROJABLE
35625 PAJARA [LAS PALMAS]

Clase: URBANO

Uso principal: Industrial

Superficie construida: 12 m2

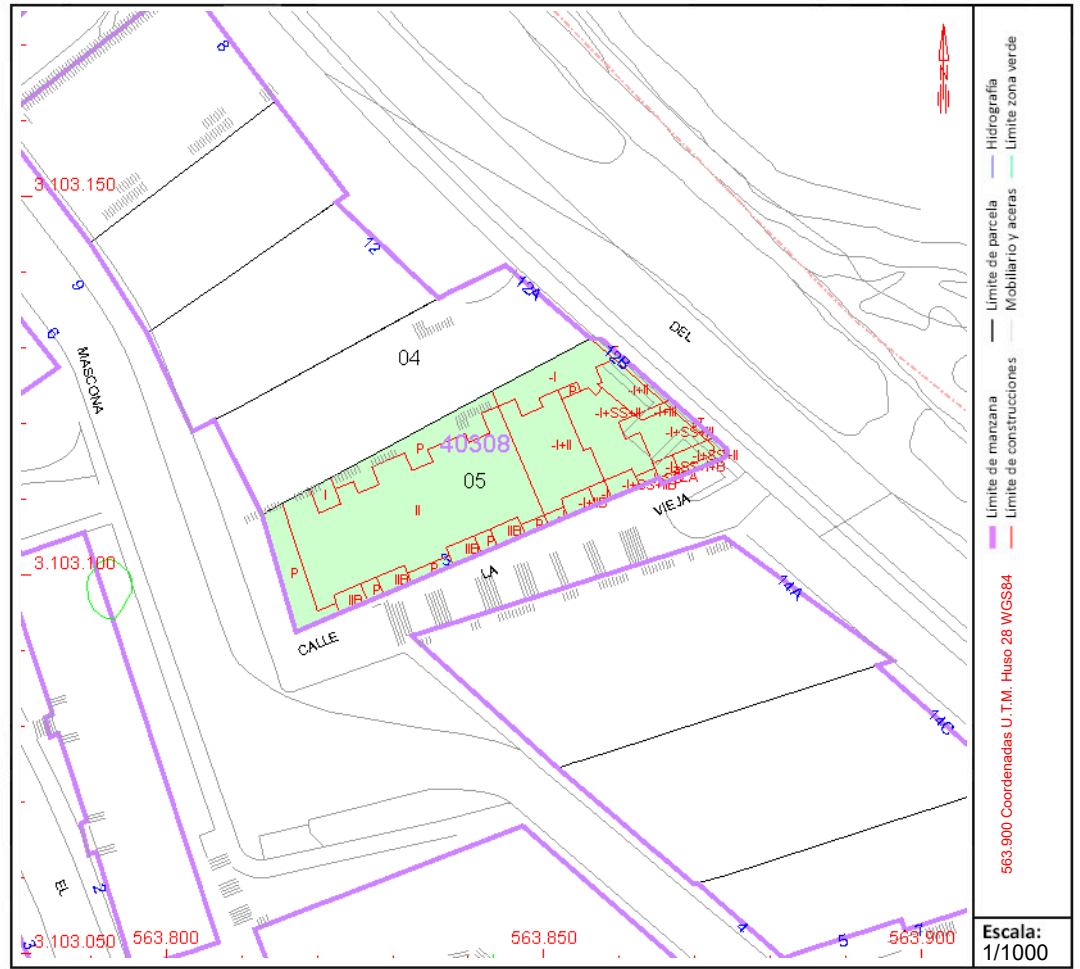
Año construcción: 2000

Construcción

Destino	Escalera / Planta / Puerta	Superficie m²
ALMACEN	1/SM/07	7
Elementos comunes		5

PARCELA

Superficie gráfica: 1.042 m2
Participación del inmueble: 0,579000 %
Tipo: Parcela con varios inmuebles [division horizontal]



Este documento no es una certificación catastral, pero sus datos pueden ser verificados a través del "Acceso a datos catastrales no protegidos de la SEC"



GOBIERNO DE ESPAÑA

VICEPRESIDENCIA CUARTA DEL GOBIERNO

MINISTERIO DE HACIENDA Y FUNCIÓN PÚBLICA

SECRETARÍA DE ESTADO DE HACIENDA

DIRECCIÓN GENERAL DEL CATASTRO

CONSULTA DESCRIPTIVA Y GRÁFICA DE DATOS CATASTRALES DE BIEN INMUEBLE

Referencia catastral: 4030805ES6043S0036IZ

DATOS DESCRIPTIVOS DEL INMUEBLE

Localización:

CL VIEJA LA 3 Es:1 PI:SM Pt:08 MORROJABLE
35625 PAJARA [LAS PALMAS]

Clase: URBANO

Uso principal: Industrial

Superficie construida: 12 m2

Año construcción: 2000

Construcción

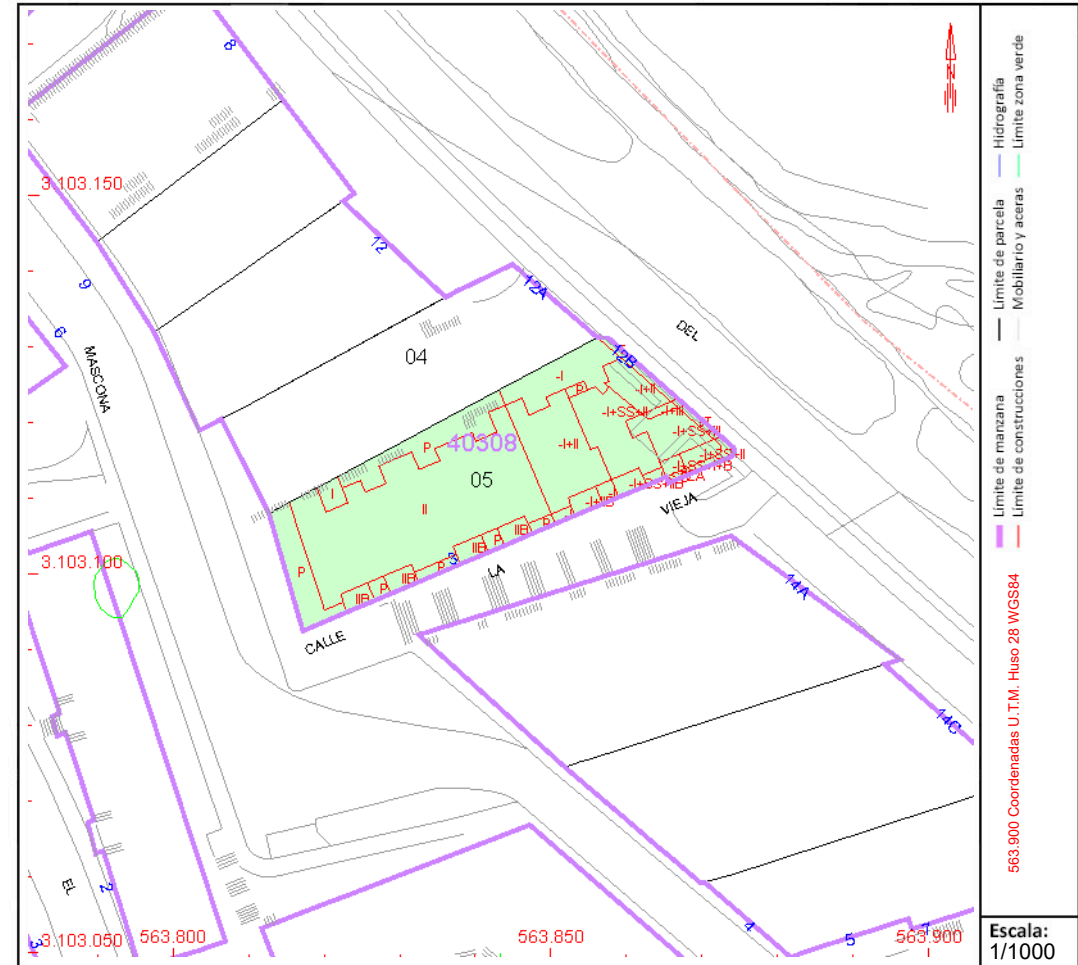
Destino	Escalera / Planta / Puerta	Superficie m ²
ALMACEN	1/SM/08	7
Elementos comunes		5

PARCELA

Superficie gráfica: 1.042 m2

Participación del inmueble: 0,579000 %

Tipo: Parcela con varios inmuebles [division horizontal]



Este documento no es una certificación catastral, pero sus datos pueden ser verificados a través del "Acceso a datos catastrales no protegidos de la SEC"



GOBIERNO DE ESPAÑA

VICEPRESIDENCIA CUARTA DEL GOBIERNO

MINISTERIO DE HACIENDA Y FUNCIÓN PÚBLICA

SECRETARÍA DE ESTADO DE HACIENDA

DIRECCIÓN GENERAL DEL CATASTRO

CONSULTA DESCRIPTIVA Y GRÁFICA DE DATOS CATASTRALES DE BIEN INMUEBLE

Referencia catastral: 4030805ES6043S0037OX

DATOS DESCRIPTIVOS DEL INMUEBLE

Localización:

CL VIEJA LA 3 Es:1 Pl:SM Pt:09 MORROJABLE
35625 PAJARA [LAS PALMAS]

Clase: URBANO

Uso principal: Industrial

Superficie construida: 12 m²

Año construcción: 2000

Construcción

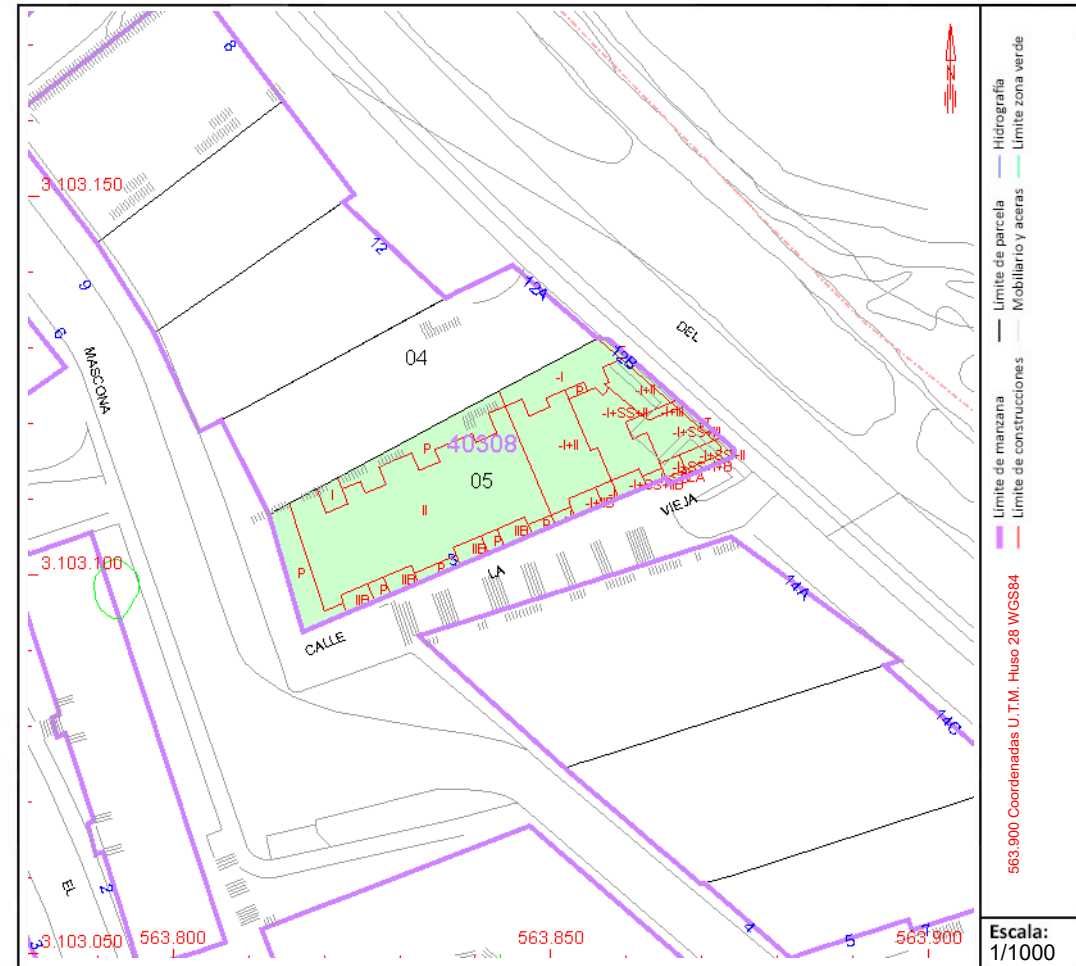
Destino	Escalera / Planta / Puerta	Superficie m ²
ALMACEN	1/SM/09	7
Elementos comunes		5

PARCELA

Superficie gráfica: 1.042 m²

Participación del inmueble: 0,579000 %

Tipo: Parcela con varios inmuebles [division horizontal]



Este documento no es una certificación catastral, pero sus datos pueden ser verificados a través del “Acceso a datos catastrales no protegidos de la SEC”



VICEPRESIDENCIA
CUARTA DEL GOBIERNO

MINISTERIO
DE HACIENDA
Y FUNCIÓN PÚBLICA

SECRETARÍA DE ESTADO
DE HACIENDA

DIRECCIÓN GENERAL
DEL Catastro

CONSULTA DESCRIPTIVA Y GRÁFICA DE DATOS CATASTRALES DE BIEN INMUEBLE

Referencia catastral: 4030805ES6043S0038PM

DATOS DESCRIPTIVOS DEL INMUEBLE

Localización:

CL VIEJA LA 3 Es:1 PI:SM Pt:10 MORROJABLE
35625 PAJARA [LAS PALMAS]

Clase: URBANO

Uso principal: Industrial

Superficie construida: 19 m²

Año construcción: 2000

Construcción

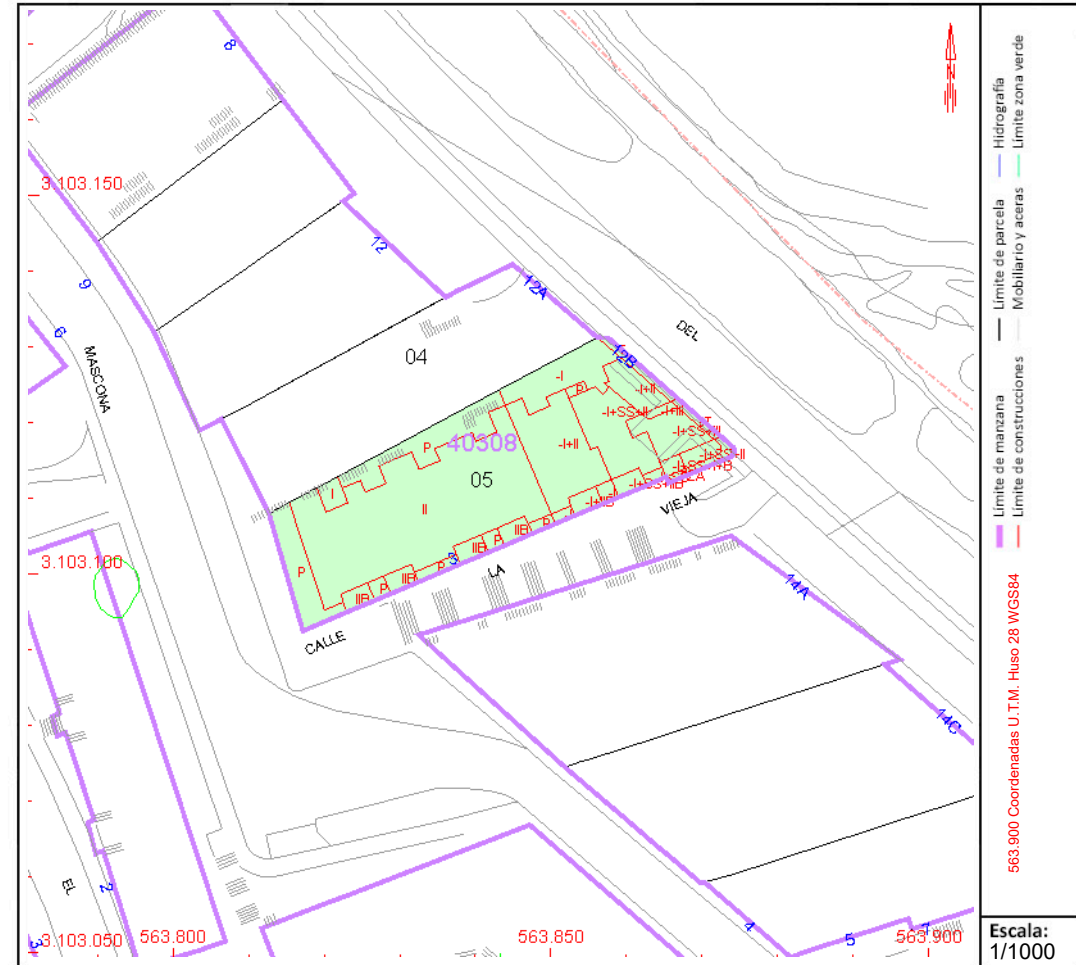
Destino	Escalera / Planta / Puerta	Superficie m ²
ALMACEN	1/SM/10	11
Elementos comunes		8

PARCELA

Superficie gráfica: 1.042 m²

Participación del inmueble: 0,846000 %

Tipo: Parcela con varios inmuebles [division horizontal]



Este documento no es una certificación catastral, pero sus datos pueden ser verificados a través del "Acceso a datos catastrales no protegidos de la SEC"



GOBIERNO DE ESPAÑA

VICEPRESIDENCIA CUARTA DEL GOBIERNO

MINISTERIO DE HACIENDA Y FUNCIÓN PÚBLICA

SECRETARÍA DE ESTADO DE HACIENDA

DIRECCIÓN GENERAL DEL CATASTRO

CONSULTA DESCRIPTIVA Y GRÁFICA DE DATOS CATASTRALES DE BIEN INMUEBLE

Referencia catastral: 4030805ES6043S0039AQ

DATOS DESCRIPTIVOS DEL INMUEBLE

Localización:

CL VIEJA LA 3 Es:1 PI:SM Pt:11 MORROJABLE
35625 PAJARA [LAS PALMAS]

Clase: URBANO

Uso principal: Industrial

Superficie construida: 12 m2

Año construcción: 2000

Construcción

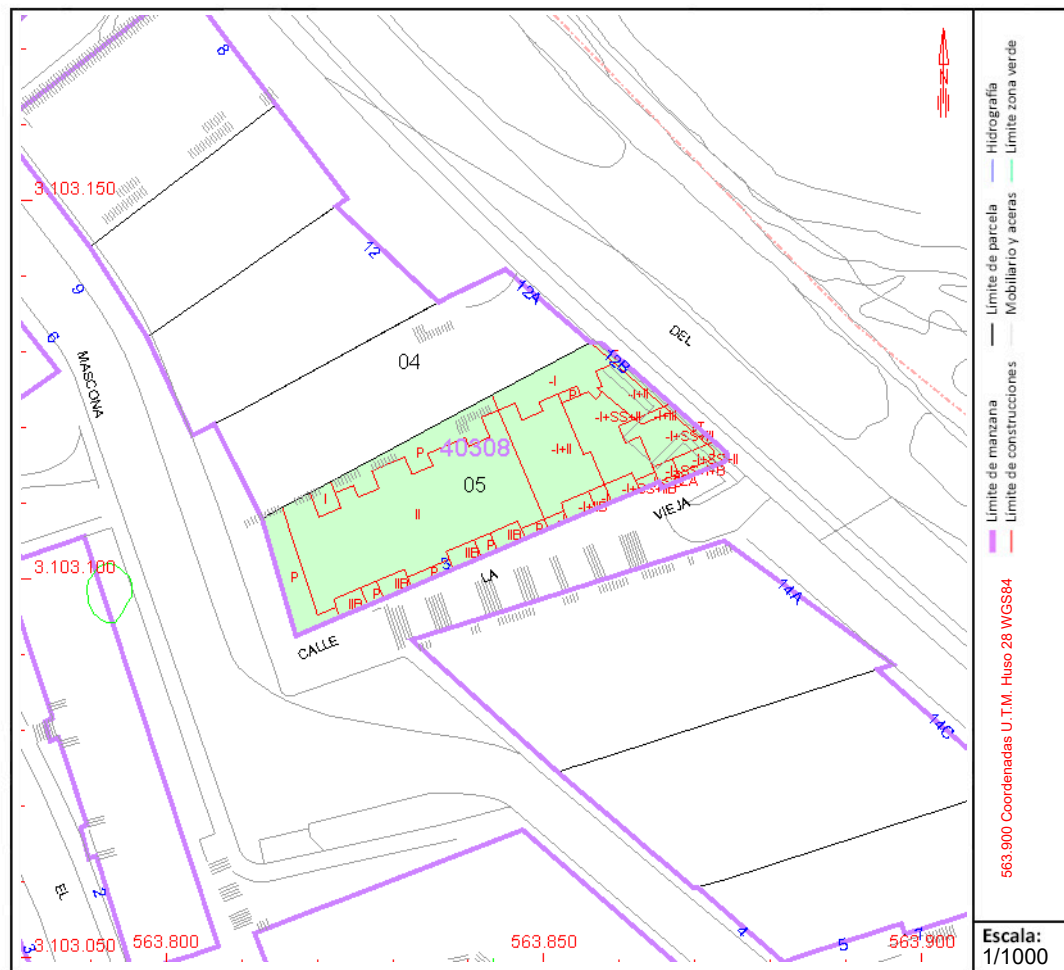
Destino	Escalera / Planta / Puerta	Superficie m ²
ALMACEN	1/SM/11	7
Elementos comunes		5

PARCELA

Superficie gráfica: 1.042 m2

Participación del inmueble: 0,513000 %

Tipo: Parcela con varios inmuebles [division horizontal]



Este documento no es una certificación catastral, pero sus datos pueden ser verificados a través del "Acceso a datos catastrales no protegidos de la SEC"



GOBIERNO DE ESPAÑA

VICEPRESIDENCIA CUARTA DEL GOBIERNO

MINISTERIO DE HACIENDA Y FUNCIÓN PÚBLICA

SECRETARÍA DE ESTADO DE HACIENDA

DIRECCIÓN GENERAL DEL CATASTRO

CONSULTA DESCRIPTIVA Y GRÁFICA DE DATOS CATASTRALES DE BIEN INMUEBLE

Referencia catastral: 4030805ES6043S00400X

DATOS DESCRIPTIVOS DEL INMUEBLE

Localización:

CL VIEJA LA 3 Es:1 PI:SM Pt:12 MORROJABLE
35625 PAJARA [LAS PALMAS]

Clase: URBANO

Uso principal: Industrial

Superficie construida: 10 m2

Año construcción: 2000

Construcción

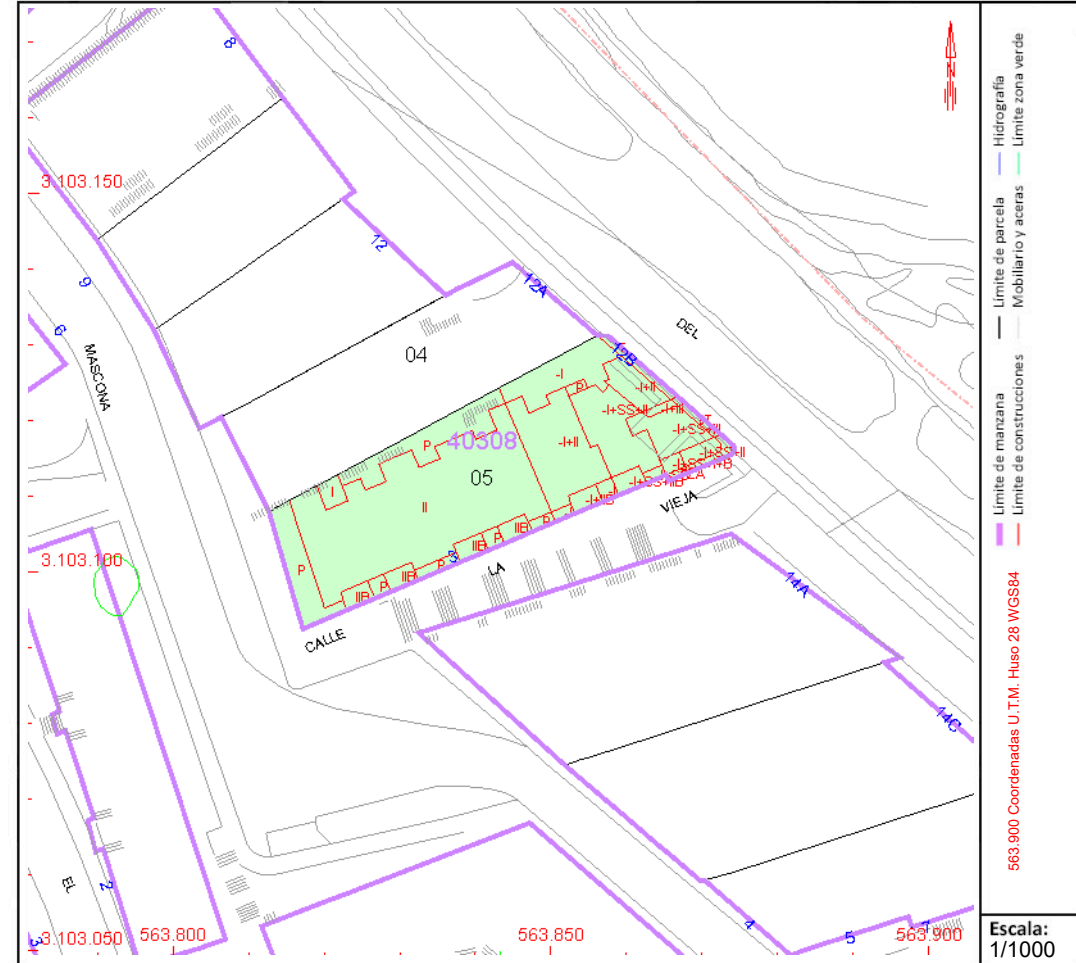
Destino	Escalera / Planta / Puerta	Superficie m ²
ALMACEN	1/SM/12	6
Elementos comunes		4

PARCELA

Superficie gráfica: 1.042 m2

Participación del inmueble: 0,439000 %

Tipo: Parcela con varios inmuebles [division horizontal]



Este documento no es una certificación catastral, pero sus datos pueden ser verificados a través del "Acceso a datos catastrales no protegidos de la SEC"