



GOBIERNO DE ESPAÑA

VICEPRESIDENCIA CUARTA DEL GOBIERNO

MINISTERIO DE HACIENDA Y FUNCIÓN PÚBLICA

SECRETARÍA DE ESTADO DE HACIENDA

DIRECCIÓN GENERAL DEL CATASTRO

CONSULTA DESCRIPTIVA Y GRÁFICA DE DATOS CATASTRALES DE BIEN INMUEBLE

Referencia catastral: 4030805ES6043S0014GT

DATOS DESCRIPTIVOS DEL INMUEBLE

Localización:

CL VIEJA LA 3 Es:1 PI:-1 Pt:01 MORROJABLE
35625 PAJARA [LAS PALMAS]

Clase: URBANO

Uso principal: AlmEst.UsoRESID

Superficie construida: 29 m2

Año construcción: 2000

Construcción

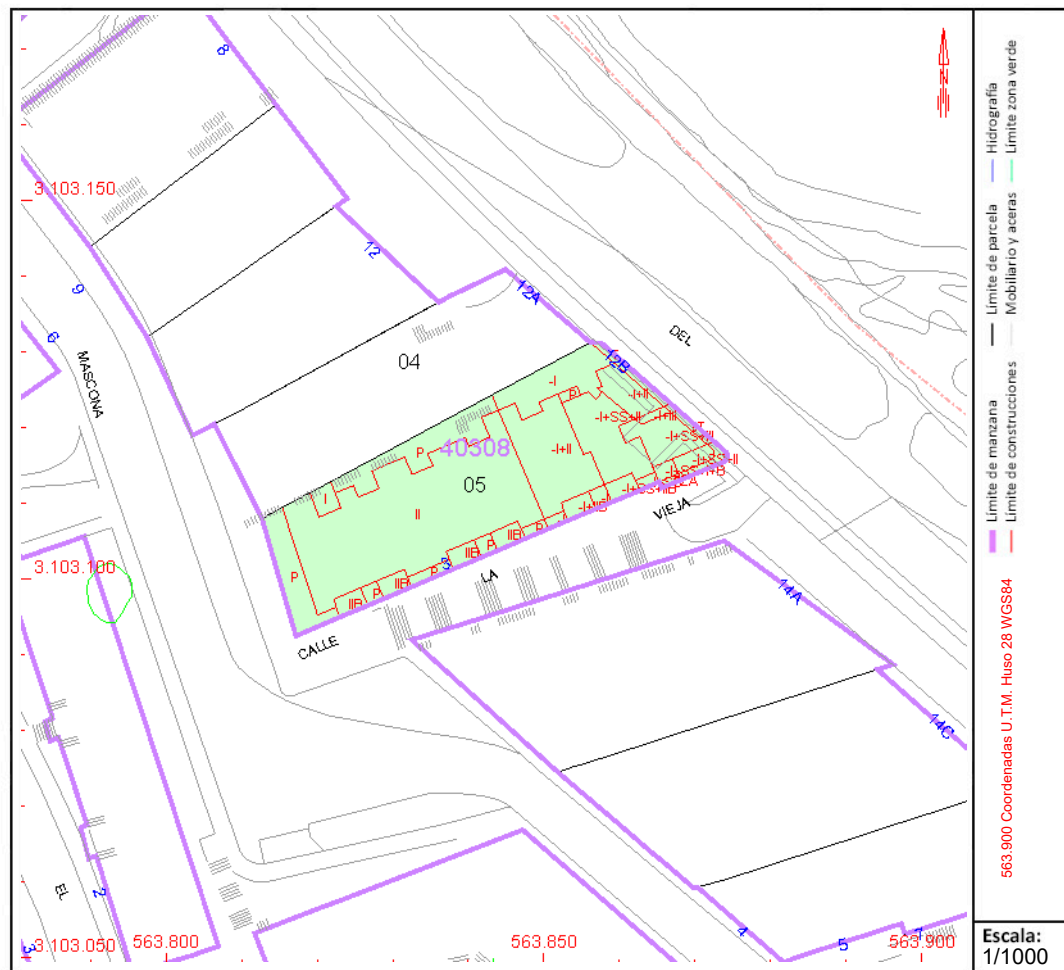
Destino	Escalera / Planta / Puerta	Superficie m ²
APARCAMIENTO	1/-/1/01	14
Elementos comunes		15

PARCELA

Superficie gráfica: 1.042 m2

Participación del inmueble: 1,389000 %

Tipo: Parcela con varios inmuebles [division horizontal]



Este documento no es una certificación catastral, pero sus datos pueden ser verificados a través del "Acceso a datos catastrales no protegidos de la SEC"



GOBIERNO DE ESPAÑA

VICEPRESIDENCIA CUARTA DEL GOBIERNO

MINISTERIO DE HACIENDA Y FUNCIÓN PÚBLICA

SECRETARÍA DE ESTADO DE HACIENDA

DIRECCIÓN GENERAL DEL CATASTRO

CONSULTA DESCRIPTIVA Y GRÁFICA DE DATOS CATASTRALES DE BIEN INMUEBLE

Referencia catastral: 4030805ES6043S0015HY

DATOS DESCRIPTIVOS DEL INMUEBLE

Localización:

CL VIEJA LA 3 Es:1 PI:-1 Pt:02 MORROJABLE
35625 PAJARA [LAS PALMAS]

Clase: URBANO

Uso principal: AlmEst.UsoRESID

Superficie construida: 29 m2

Año construcción: 2000

Construcción

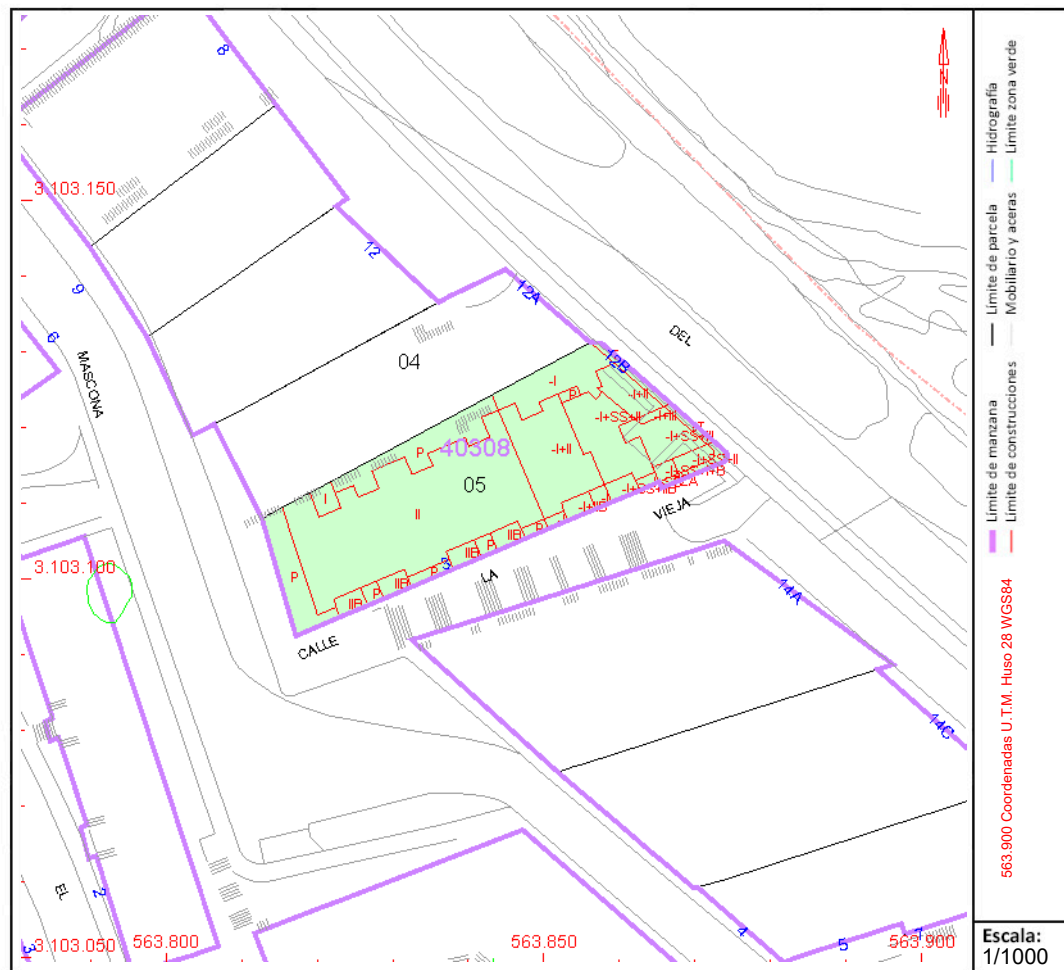
Destino	Escalera / Planta / Puerta	Superficie m ²
APARCAMIENTO	1/-1/02	14
Elementos comunes		15

PARCELA

Superficie gráfica: 1.042 m2

Participación del inmueble: 1,412000 %

Tipo: Parcela con varios inmuebles [division horizontal]



Este documento no es una certificación catastral, pero sus datos pueden ser verificados a través del "Acceso a datos catastrales no protegidos de la SEC"



GOBIERNO DE ESPAÑA

VICEPRESIDENCIA CUARTA DEL GOBIERNO

MINISTERIO DE HACIENDA Y FUNCIÓN PÚBLICA

SECRETARÍA DE ESTADO DE HACIENDA

DIRECCIÓN GENERAL DEL CATASTRO

CONSULTA DESCRIPTIVA Y GRÁFICA DE DATOS CATASTRALES DE BIEN INMUEBLE

Referencia catastral: 4030805ES6043S0016JU

DATOS DESCRIPTIVOS DEL INMUEBLE

Localización:

CL VIEJA LA 3 Es:1 PI:-1 Pt:03 MORROJABLE
35625 PAJARA [LAS PALMAS]

Clase: URBANO

Uso principal: AlmEst.UsoRESID

Superficie construida: 25 m2

Año construcción: 2000

Construcción

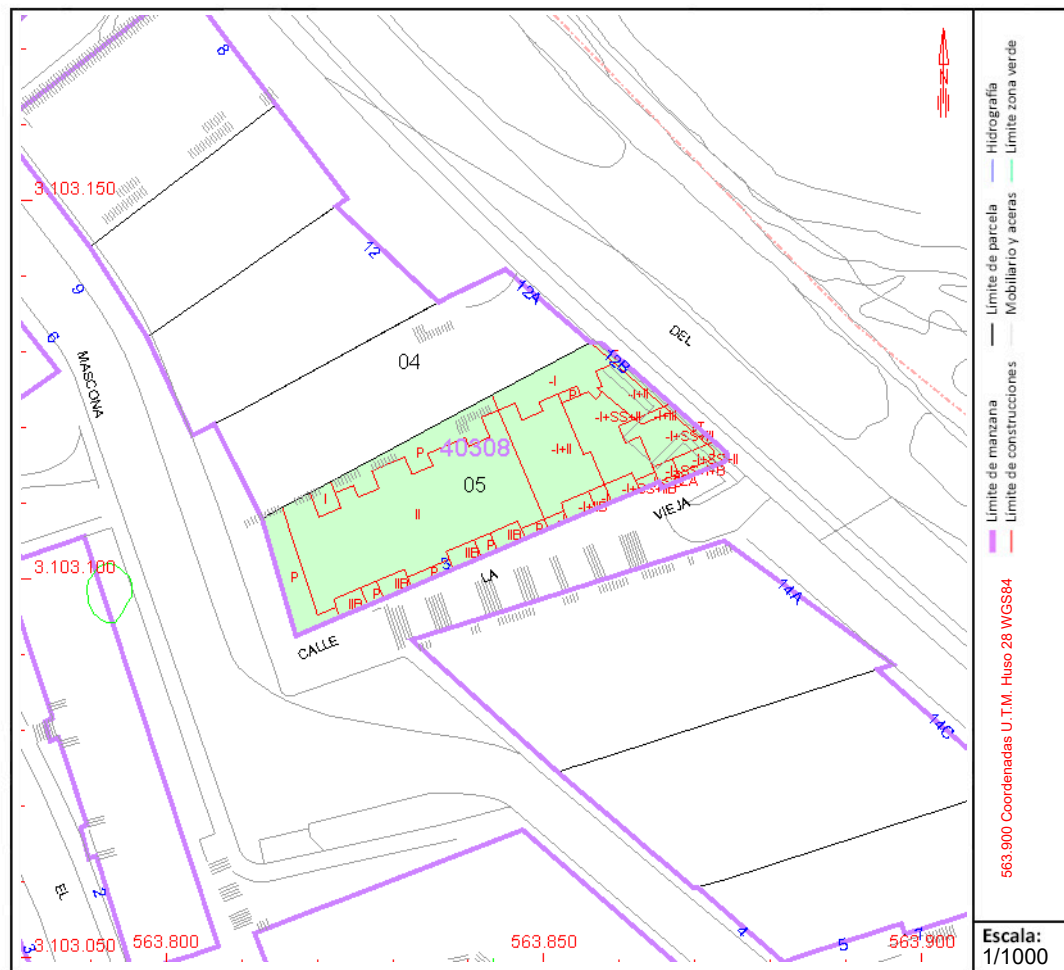
Destino	Escalera / Planta / Puerta	Superficie m ²
APARCAMIENTO	1/-/103	12
Elementos comunes		13

PARCELA

Superficie gráfica: 1.042 m2

Participación del inmueble: 1,177000 %

Tipo: Parcela con varios inmuebles [division horizontal]



Este documento no es una certificación catastral, pero sus datos pueden ser verificados a través del "Acceso a datos catastrales no protegidos de la SEC"



GOBIERNO DE ESPAÑA

VICEPRESIDENCIA CUARTA DEL GOBIERNO

MINISTERIO DE HACIENDA Y FUNCIÓN PÚBLICA

SECRETARÍA DE ESTADO DE HACIENDA

DIRECCIÓN GENERAL DEL CATASTRO

CONSULTA DESCRIPTIVA Y GRÁFICA DE DATOS CATASTRALES DE BIEN INMUEBLE

Referencia catastral: 4030805ES6043S0017KI

DATOS DESCRIPTIVOS DEL INMUEBLE

Localización:

CL VIEJA LA 3 Es:1 PI:-1 Pt:04 MORROJABLE
35625 PAJARA [LAS PALMAS]

Clase: URBANO

Uso principal: AlmEst.UsoRESID

Superficie construida: 25 m2

Año construcción: 2000

Construcción

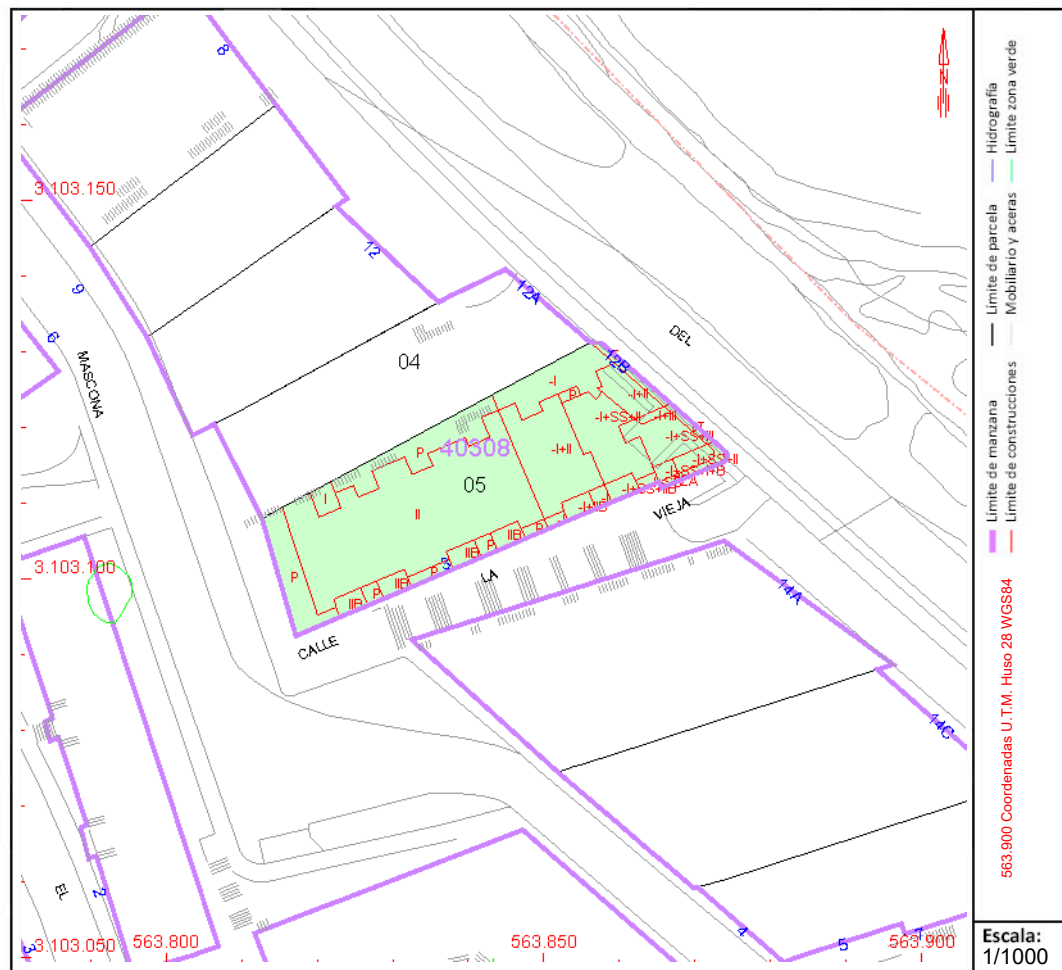
Destino	Escalera / Planta / Puerta	Superficie m ²
APARCAMIENTO	1/-1/04	12
Elementos comunes		13

PARCELA

Superficie gráfica: 1.042 m2

Participación del inmueble: 1,177000 %

Tipo: Parcela con varios inmuebles [division horizontal]



Este documento no es una certificación catastral, pero sus datos pueden ser verificados a través del "Acceso a datos catastrales no protegidos de la SEC"



GOBIERNO DE ESPAÑA

VICEPRESIDENCIA CUARTA DEL GOBIERNO

MINISTERIO DE HACIENDA Y FUNCIÓN PÚBLICA

SECRETARÍA DE ESTADO DE HACIENDA

DIRECCIÓN GENERAL DEL CATASTRO

CONSULTA DESCRIPTIVA Y GRÁFICA DE DATOS CATASTRALES DE BIEN INMUEBLE

Referencia catastral: 4030805ES6043S0018LO

DATOS DESCRIPTIVOS DEL INMUEBLE

Localización:

CL VIEJA LA 3 Es:1 PI:-1 Pt:05 MORROJABLE
35625 PAJARA [LAS PALMAS]

Clase: URBANO

Uso principal: AlmEst.Us RESID

Superficie construida: 25 m²

Año construcción: 2000

Construcción

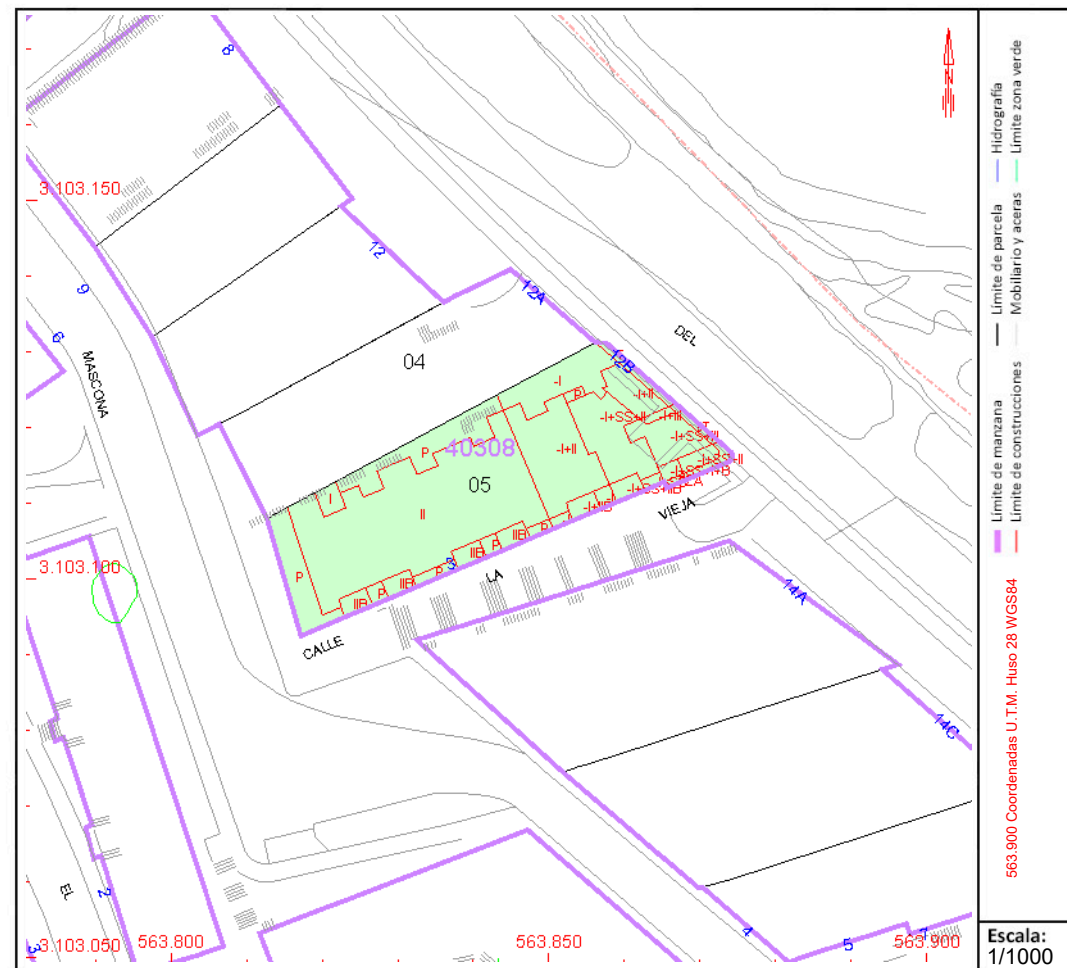
Destino	Escalera / Planta / Puerta	Superficie m ²
APARCAMIENTO	1/-/105	12
Elementos comunes		13

PARCELA

Superficie gráfica: 1.042 m²

Participación del inmueble: 1,177000 %

Tipo: Parcela con varios inmuebles [division horizontal]



Este documento no es una certificación catastral, pero sus datos pueden ser verificados a través del "Acceso a datos catastrales no protegidos de la SEC"



GOBIERNO DE ESPAÑA

VICEPRESIDENCIA CUARTA DEL GOBIERNO

MINISTERIO DE HACIENDA Y FUNCIÓN PÚBLICA

SECRETARÍA DE ESTADO DE HACIENDA

DIRECCIÓN GENERAL DEL CATASTRO

CONSULTA DESCRIPTIVA Y GRÁFICA DE DATOS CATASTRALES DE BIEN INMUEBLE

Referencia catastral: 4030805ES6043S0019BP

DATOS DESCRIPTIVOS DEL INMUEBLE

Localización:

CL VIEJA LA 3 Es:1 PI:-1 Pt:06 MORROJABLE
35625 PAJARA [LAS PALMAS]

Clase: URBANO

Uso principal: AlmEst.UsoRESID

Superficie construida: 25 m2

Año construcción: 2000

Construcción

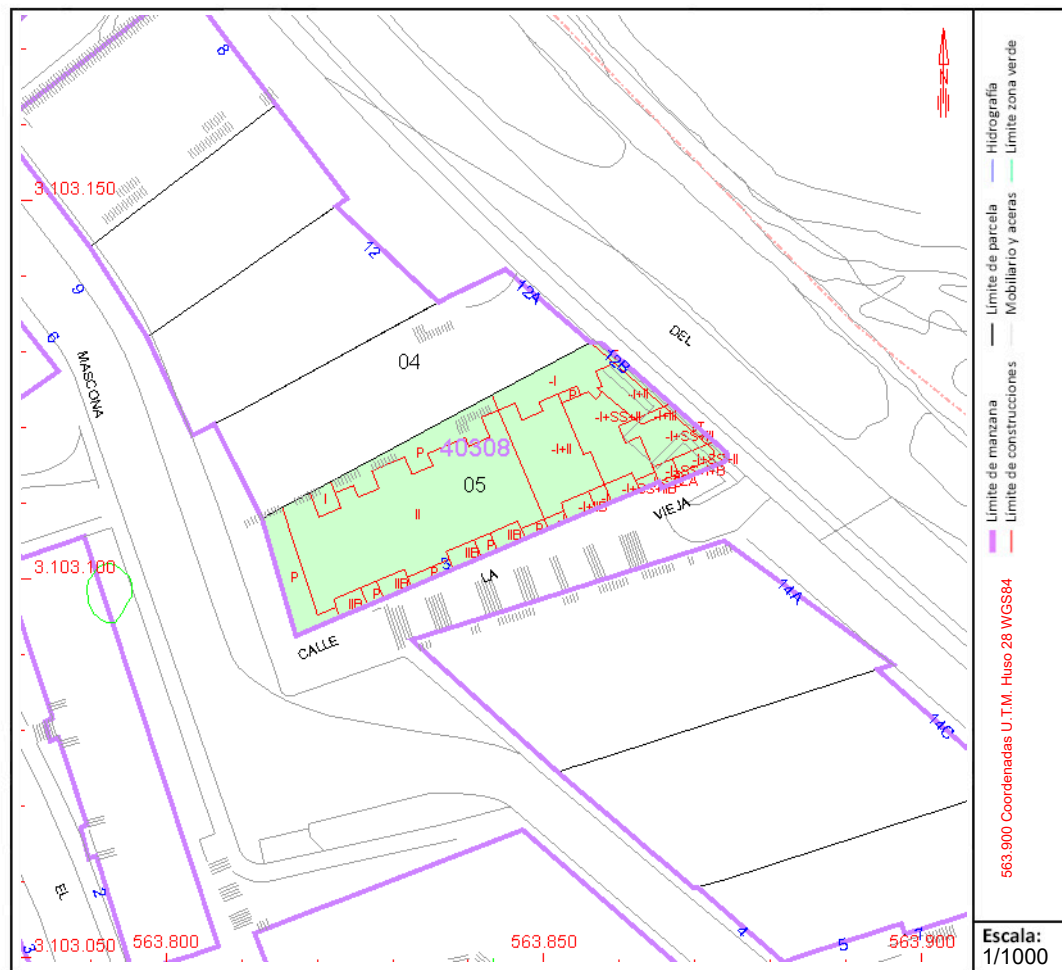
Destino	Escalera / Planta / Puerta	Superficie m ²
APARCAMIENTO	1/-/106	12
Elementos comunes		13

PARCELA

Superficie gráfica: 1.042 m2

Participación del inmueble: 1,177000 %

Tipo: Parcela con varios inmuebles [division horizontal]



Este documento no es una certificación catastral, pero sus datos pueden ser verificados a través del "Acceso a datos catastrales no protegidos de la SEC"



GOBIERNO DE ESPAÑA

VICEPRESIDENCIA CUARTA DEL GOBIERNO

MINISTERIO DE HACIENDA Y FUNCIÓN PÚBLICA

SECRETARÍA DE ESTADO DE HACIENDA

DIRECCIÓN GENERAL DEL CATASTRO

CONSULTA DESCRIPTIVA Y GRÁFICA DE DATOS CATASTRALES DE BIEN INMUEBLE

Referencia catastral: 4030805ES6043S0020KI

DATOS DESCRIPTIVOS DEL INMUEBLE

Localización:

CL VIEJA LA 3 Es:1 PI:-1 Pt:07 MORROJABLE
35625 PAJARA [LAS PALMAS]

Clase: URBANO

Uso principal: AlmEst.UsoRESID

Superficie construida: 25 m2

Año construcción: 2000

Construcción

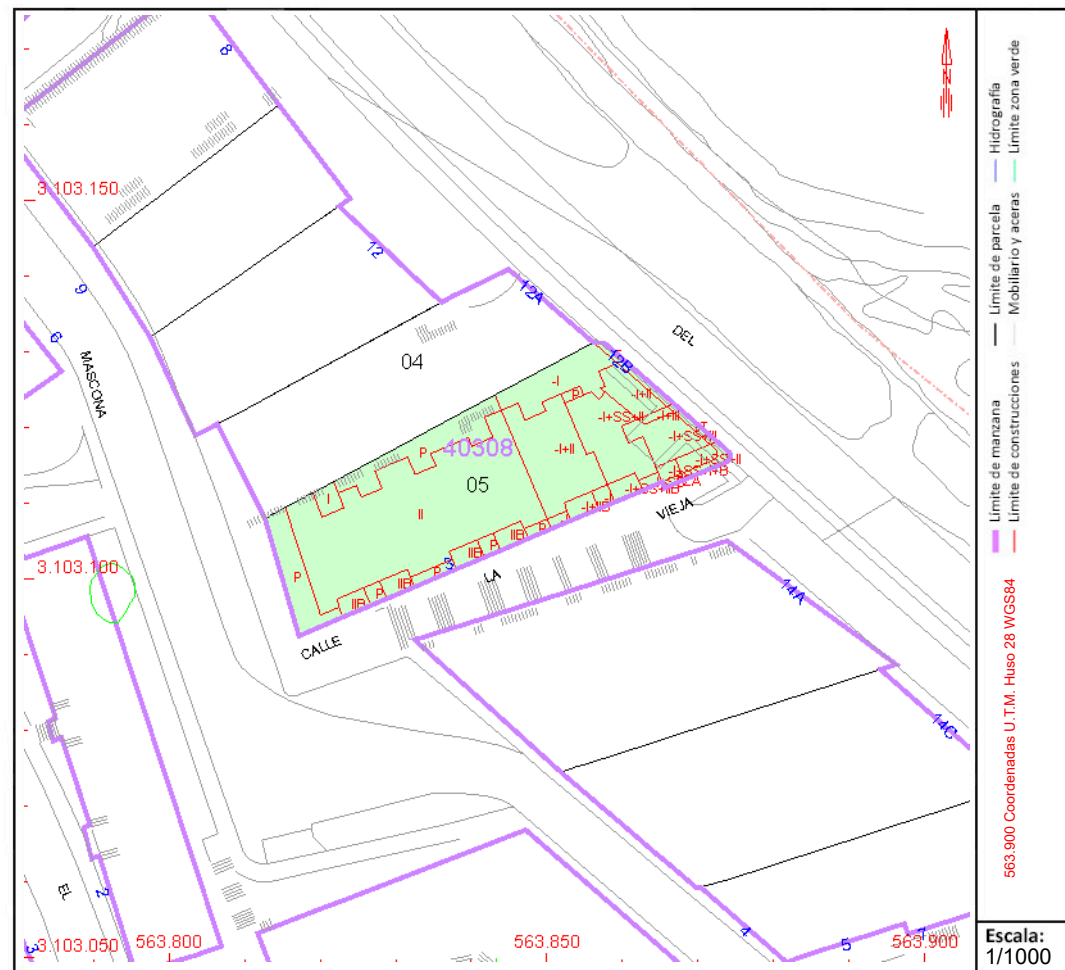
Destino	Escalera / Planta / Puerta	Superficie m ²
APARCAMIENTO	1/-1/07	12
Elementos comunes		13

PARCELA

Superficie gráfica: 1.042 m2

Participación del inmueble: 1,177000 %

Tipo: Parcela con varios inmuebles [division horizontal]



Este documento no es una certificación catastral, pero sus datos pueden ser verificados a través del "Acceso a datos catastrales no protegidos de la SEC"



GOBIERNO DE ESPAÑA

VICEPRESIDENCIA CUARTA DEL GOBIERNO

MINISTERIO DE HACIENDA Y FUNCIÓN PÚBLICA

SECRETARÍA DE ESTADO DE HACIENDA

DIRECCIÓN GENERAL DEL CATASTRO

CONSULTA DESCRIPTIVA Y GRÁFICA DE DATOS CATASTRALES DE BIEN INMUEBLE

Referencia catastral: 4030805ES6043S0021LO

DATOS DESCRIPTIVOS DEL INMUEBLE

Localización:

CL VIEJA LA 3 Es:1 PI:-1 Pt:08 MORROJABLE
35625 PAJARA [LAS PALMAS]

Clase: URBANO

Uso principal: AlmEst.UsoRESID

Superficie construida: 23 m2

Año construcción: 2000

Construcción

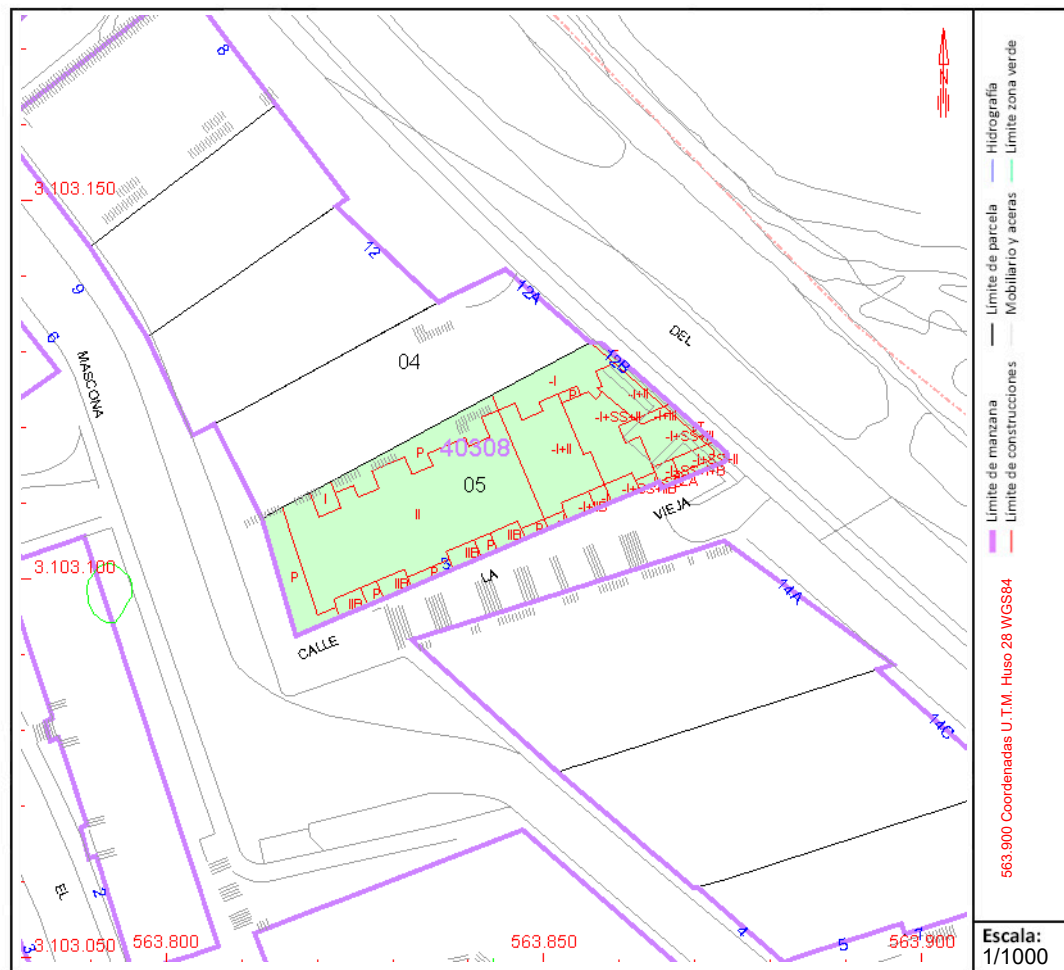
Destino	Escalera / Planta / Puerta	Superficie m ²
APARCAMIENTO	1/-1/08	11
Elementos comunes		12

PARCELA

Superficie gráfica: 1.042 m2

Participación del inmueble: 1,032000 %

Tipo: Parcela con varios inmuebles [division horizontal]



Este documento no es una certificación catastral, pero sus datos pueden ser verificados a través del "Acceso a datos catastrales no protegidos de la SEC"



GOBIERNO DE ESPAÑA

VICEPRESIDENCIA CUARTA DEL GOBIERNO

MINISTERIO DE HACIENDA Y FUNCIÓN PÚBLICA

SECRETARÍA DE ESTADO DE HACIENDA

DIRECCIÓN GENERAL DEL CATASTRO

CONSULTA DESCRIPTIVA Y GRÁFICA DE DATOS CATASTRALES DE BIEN INMUEBLE

Referencia catastral: 4030805ES6043S0022BP

DATOS DESCRIPTIVOS DEL INMUEBLE

Localización:

CL VIEJA LA 3 Es:1 PI:-1 Pt:09 MORROJABLE
35625 PAJARA [LAS PALMAS]

Clase: URBANO

Uso principal: AlmEst.UsoRESID

Superficie construida: 23 m2

Año construcción: 2000

Construcción

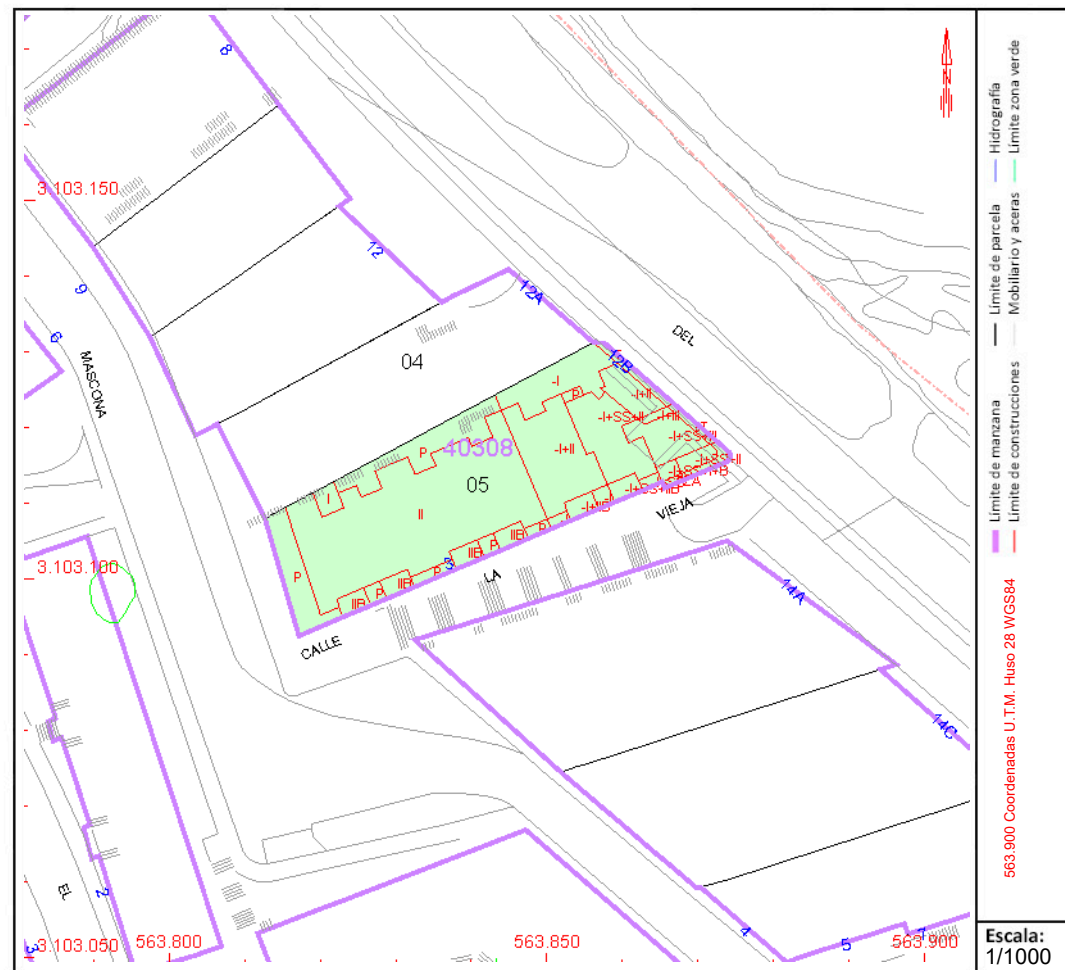
Destino	Escalera / Planta / Puerta	Superficie m ²
APARCAMIENTO	1/-1/09	11
Elementos comunes		12

PARCELA

Superficie gráfica: 1.042 m2

Participación del inmueble: 1,151000 %

Tipo: Parcela con varios inmuebles [division horizontal]



Este documento no es una certificación catastral, pero sus datos pueden ser verificados a través del "Acceso a datos catastrales no protegidos de la SEC"



GOBIERNO DE ESPAÑA

VICEPRESIDENCIA CUARTA DEL GOBIERNO

MINISTERIO DE HACIENDA Y FUNCIÓN PÚBLICA

SECRETARÍA DE ESTADO DE HACIENDA

DIRECCIÓN GENERAL DEL CATASTRO

CONSULTA DESCRIPTIVA Y GRÁFICA DE DATOS CATASTRALES DE BIEN INMUEBLE

Referencia catastral: 4030805ES6043S0023ZA

DATOS DESCRIPTIVOS DEL INMUEBLE

Localización:

CL VIEJA LA 3 Es:1 PI:-1 Pt:10 MORROJABLE
35625 PAJARA [LAS PALMAS]

Clase: URBANO

Uso principal: AlmEst.UsoRESID

Superficie construida: 25 m2

Año construcción: 2000

Construcción

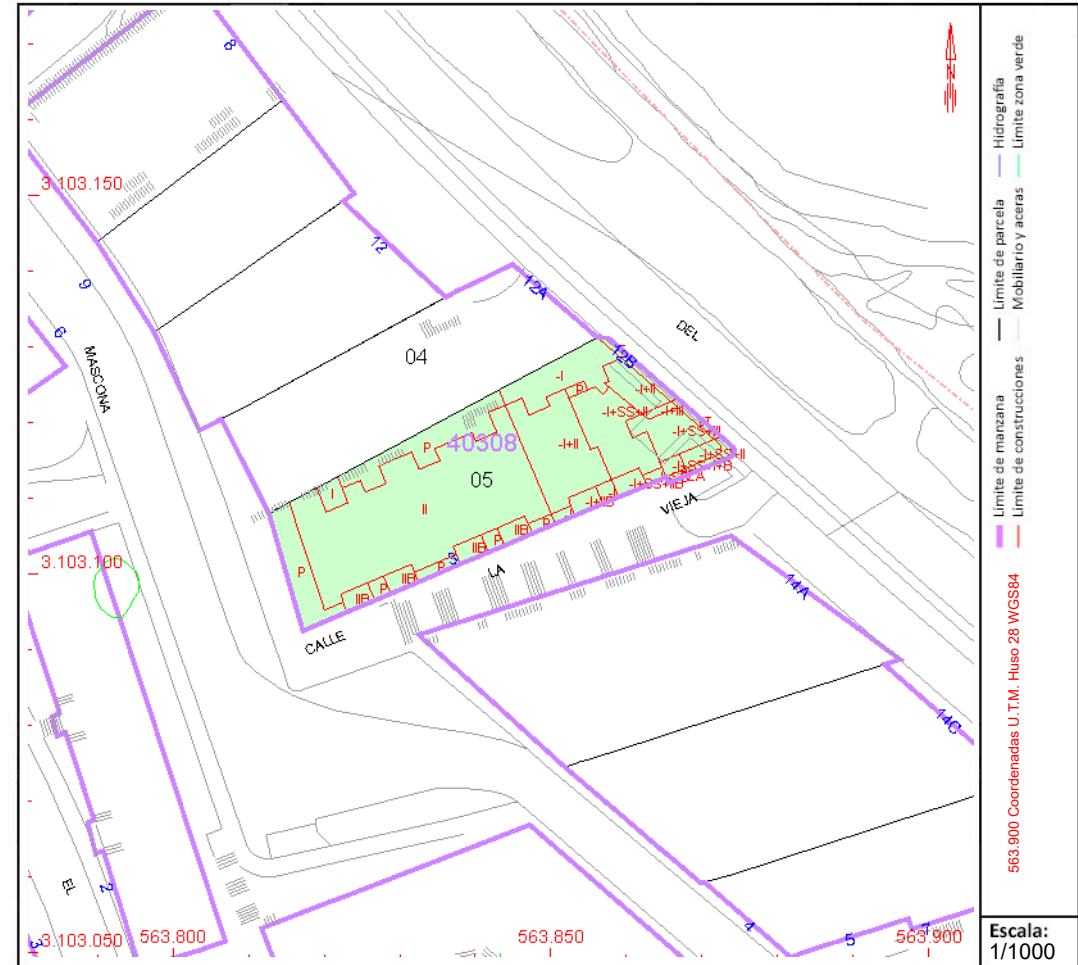
Destino	Escalera / Planta / Puerta	Superficie m ²
APARCAMIENTO	1/-/10	12
Elementos comunes		13

PARCELA

Superficie gráfica: 1.042 m2

Participación del inmueble: 1,204000 %

Tipo: Parcela con varios inmuebles [division horizontal]



Este documento no es una certificación catastral, pero sus datos pueden ser verificados a través del "Acceso a datos catastrales no protegidos de la SEC"



GOBIERNO DE ESPAÑA

VICEPRESIDENCIA CUARTA DEL GOBIERNO

MINISTERIO DE HACIENDA Y FUNCIÓN PÚBLICA

SECRETARÍA DE ESTADO DE HACIENDA

DIRECCIÓN GENERAL DEL CATASTRO

CONSULTA DESCRIPTIVA Y GRÁFICA DE DATOS CATASTRALES DE BIEN INMUEBLE

Referencia catastral: 4030805ES6043S0024XS

DATOS DESCRIPTIVOS DEL INMUEBLE

Localización:

CL VIEJA LA 3 Es:1 PI:-1 Pt:11 MORROJABLE
35625 PAJARA [LAS PALMAS]

Clase: URBANO

Uso principal: AlmEst.UsoRESID

Superficie construida: 25 m²

Año construcción: 2000

Construcción

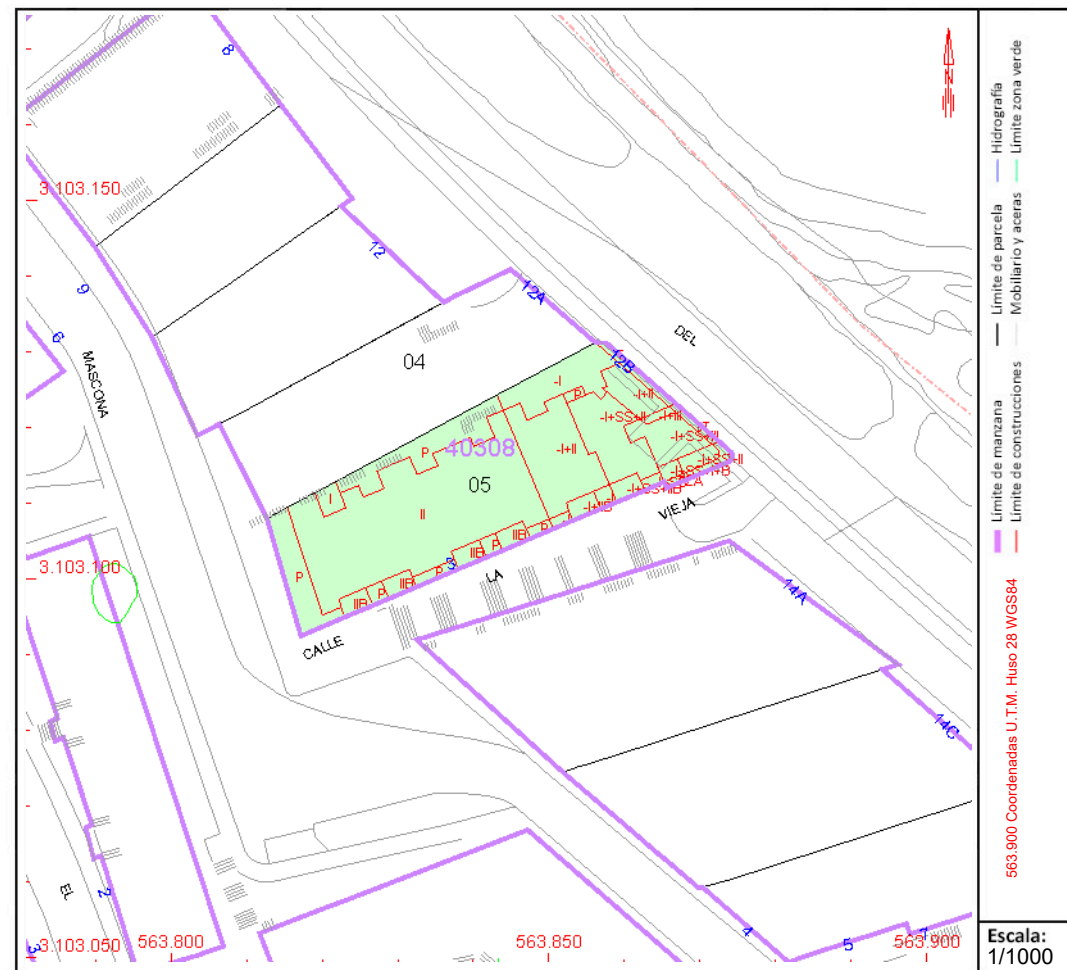
Destino	Escalera / Planta / Puerta	Superficie m ²
APARCAMIENTO	1/-/11	12
Elementos comunes		13

PARCELA

Superficie gráfica: 1.042 m²

Participación del inmueble: 1,204000 %

Tipo: Parcela con varios inmuebles [division horizontal]



Este documento no es una certificación catastral, pero sus datos pueden ser verificados a través del "Acceso a datos catastrales no protegidos de la SEC"



GOBIERNO DE ESPAÑA

VICEPRESIDENCIA CUARTA DEL GOBIERNO

MINISTERIO DE HACIENDA Y FUNCIÓN PÚBLICA

SECRETARÍA DE ESTADO DE HACIENDA

DIRECCIÓN GENERAL DEL CATASTRO

CONSULTA DESCRIPTIVA Y GRÁFICA DE DATOS CATASTRALES DE BIEN INMUEBLE

Referencia catastral: 4030805ES6043S0025MD

DATOS DESCRIPTIVOS DEL INMUEBLE

Localización:

CL VIEJA LA 3 Es:1 PI:-1 Pt:12 MORROJABLE
35625 PAJARA [LAS PALMAS]

Clase: URBANO

Uso principal: AlmEst.UsoRESID

Superficie construida: 33 m2

Año construcción: 2000

Construcción

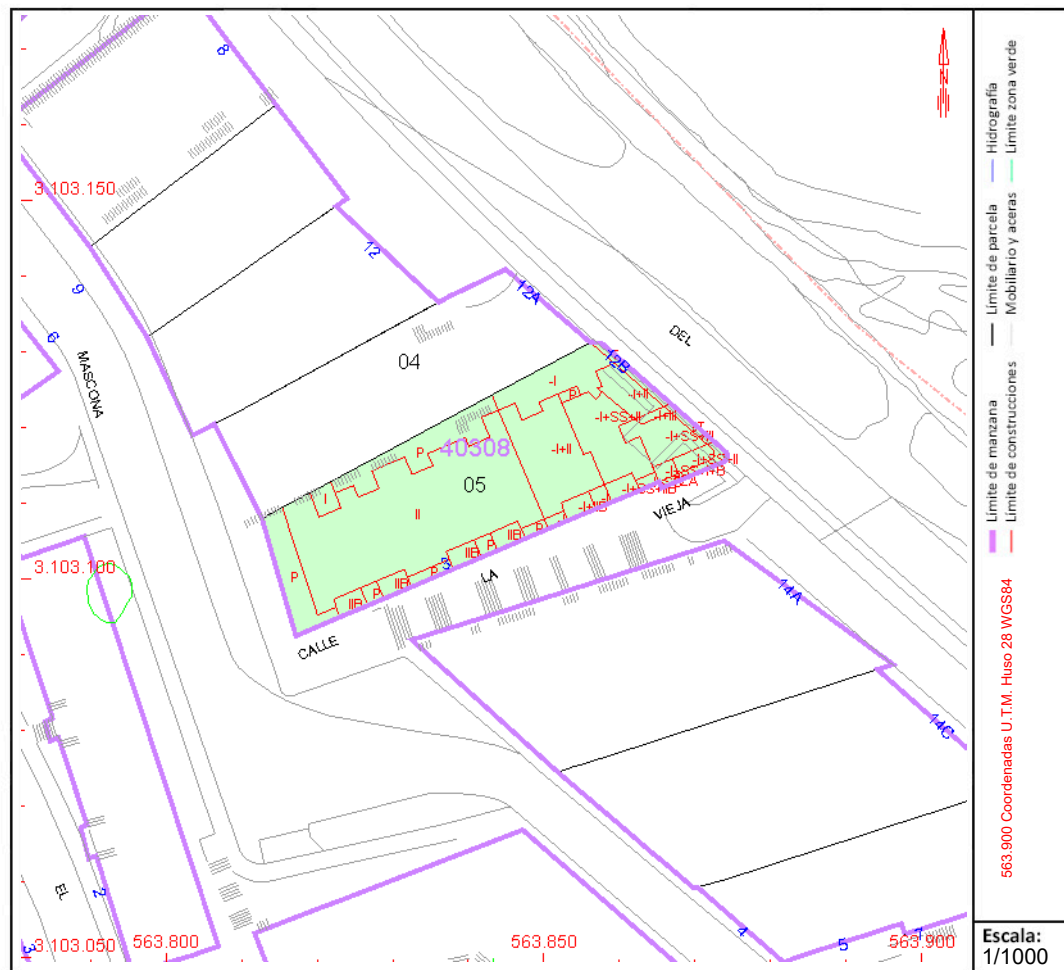
Destino	Escalera / Planta / Puerta	Superficie m ²
APARCAMIENTO	1/-1/12	16
Elementos comunes		17

PARCELA

Superficie gráfica: 1.042 m2

Participación del inmueble: 1,612000 %

Tipo: Parcela con varios inmuebles [division horizontal]



Este documento no es una certificación catastral, pero sus datos pueden ser verificados a través del "Acceso a datos catastrales no protegidos de la SEC"



GOBIERNO DE ESPAÑA

VICEPRESIDENCIA CUARTA DEL GOBIERNO

MINISTERIO DE HACIENDA Y FUNCIÓN PÚBLICA

SECRETARÍA DE ESTADO DE HACIENDA

DIRECCIÓN GENERAL DEL CATASTRO

CONSULTA DESCRIPTIVA Y GRÁFICA DE DATOS CATASTRALES DE BIEN INMUEBLE

Referencia catastral: 4030805ES6043S0026QF

DATOS DESCRIPTIVOS DEL INMUEBLE

Localización:

CL VIEJA LA 3 Es:1 PI:-1 Pt:13 MORROJABLE
35625 PAJARA [LAS PALMAS]

Clase: URBANO

Uso principal: AlmEst.UsoRESID

Superficie construida: 25 m2

Año construcción: 2000

Construcción

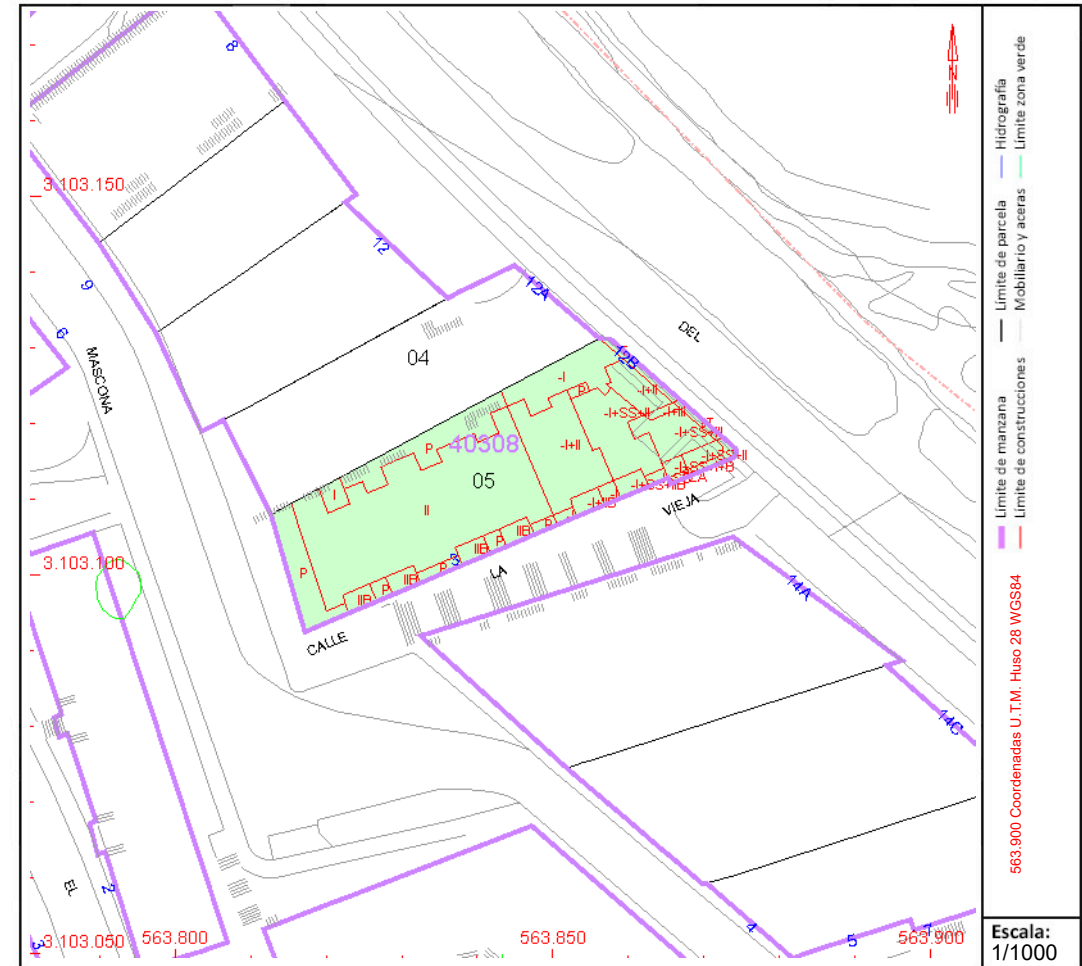
Destino	Escalera / Planta / Puerta	Superficie m ²
APARCAMIENTO	1/-/13	12
Elementos comunes		13

PARCELA

Superficie gráfica: 1.042 m2

Participación del inmueble: 1,177000 %

Tipo: Parcela con varios inmuebles [division horizontal]



Este documento no es una certificación catastral, pero sus datos pueden ser verificados a través del "Acceso a datos catastrales no protegidos de la SEC"



GOBIERNO DE ESPAÑA

VICEPRESIDENCIA CUARTA DEL GOBIERNO

MINISTERIO DE HACIENDA Y FUNCIÓN PÚBLICA

SECRETARÍA DE ESTADO DE HACIENDA

DIRECCIÓN GENERAL DEL CATASTRO

CONSULTA DESCRIPTIVA Y GRÁFICA DE DATOS CATASTRALES DE BIEN INMUEBLE

Referencia catastral: 4030805ES6043S0027WG

DATOS DESCRIPTIVOS DEL INMUEBLE

Localización:

CL VIEJA LA 3 Es:1 PI:-1 Pt:14 MORROJABLE
35625 PAJARA [LAS PALMAS]

Clase: URBANO

Uso principal: AlmEst.UsoRESID

Superficie construida: 25 m2

Año construcción: 2000

Construcción

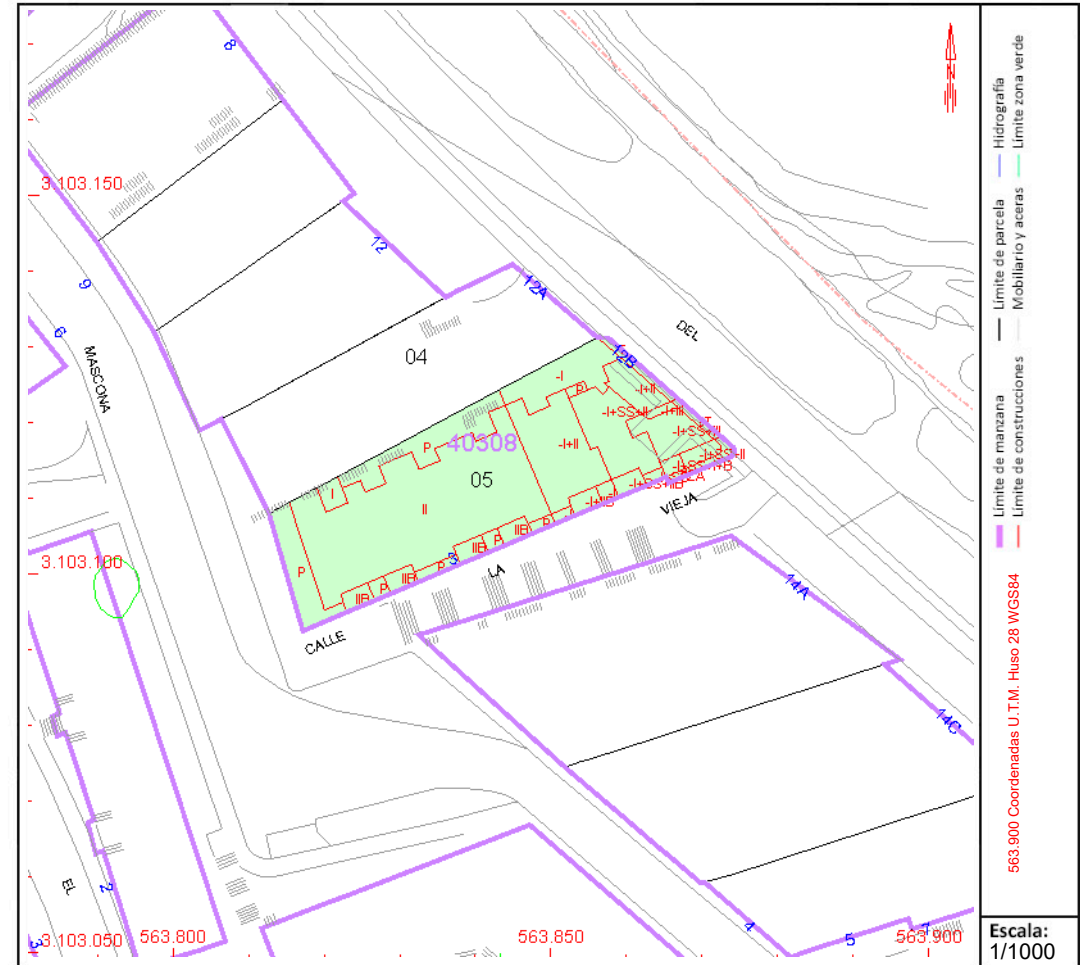
Destino	Escalera / Planta / Puerta	Superficie m ²
APARCAMIENTO	1/-1/14	12
Elementos comunes		13

PARCELA

Superficie gráfica: 1.042 m2

Participación del inmueble: 1,177000 %

Tipo: Parcela con varios inmuebles [division horizontal]



Este documento no es una certificación catastral, pero sus datos pueden ser verificados a través del "Acceso a datos catastrales no protegidos de la SEC"



CONSULTA DESCRIPTIVA Y GRÁFICA DE DATOS CATASTRALES DE BIEN INMUEBLE

Referencia catastral: 4030805ES6043S0028EH

DATOS DESCRIPTIVOS DEL INMUEBLE

Localización:
CL VIEJA LA 3 Es:1 PI:-1 Pt:15 MORROJABLE
35625 PAJARA [LAS PALMAS]

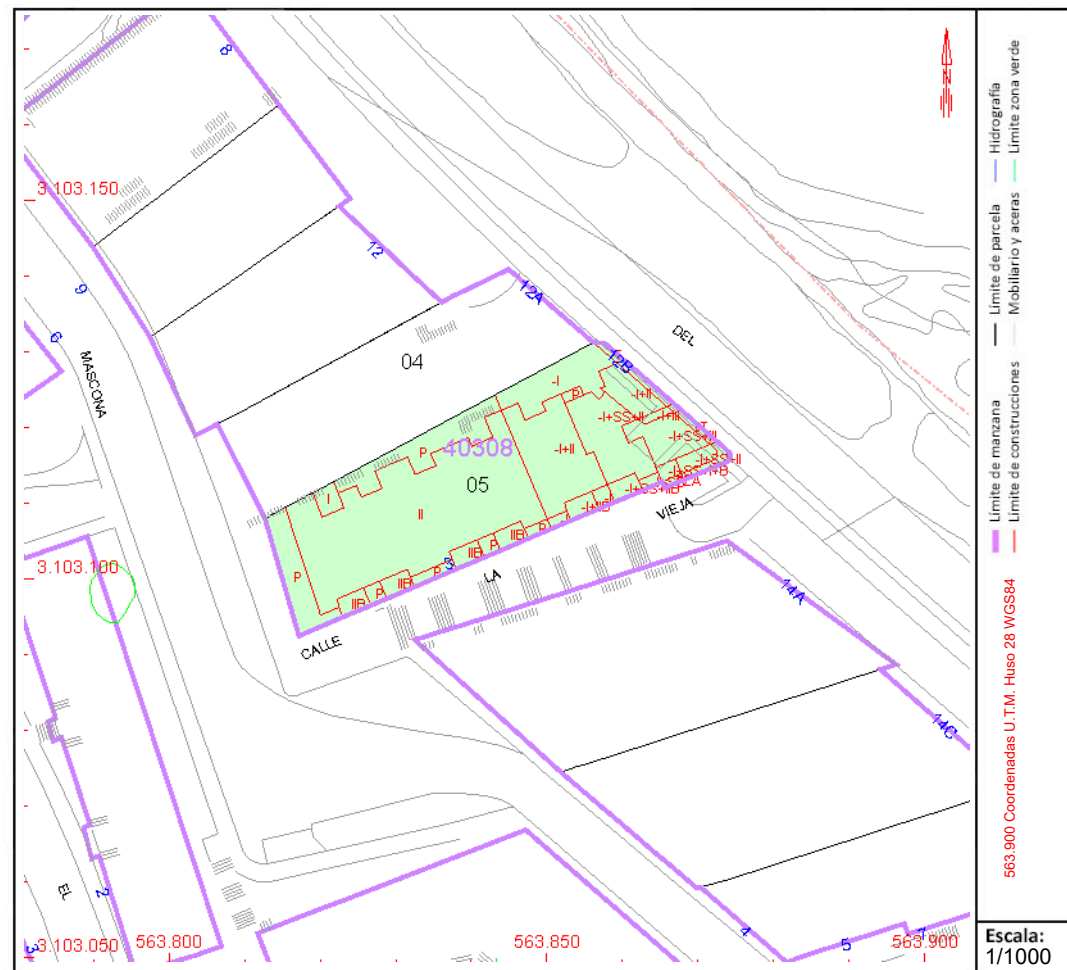
Clase: URBANO
Uso principal: AlmEst.UsoRESID
Superficie construida: 25 m2
Año construcción: 2000

Construcción

Destino	Escalera / Planta / Puerta	Superficie m²
APARCAMIENTO	1/-1/15	12
Elementos comunes		13

PARCELA

Superficie gráfica: 1.042 m2
Participación del inmueble: 1,177000 %
Tipo: Parcela con varios inmuebles [division horizontal]



Este documento no es una certificación catastral, pero sus datos pueden ser verificados a través del "Acceso a datos catastrales no protegidos de la SEC"